

Amse

SEMARNAT



DIRECCIÓN REGIONAL CENTRO EJE NEOVOLCÁNICO
ÁREA DE PROTECCIÓN DE RECURSOS NATURALES
"VALLE DE BRAVO, MALACATEPEC, TILOSTOC Y TEMASCALTEPEC"
"2014, Año de Octavio Paz"

Oficio No. APRNVB/642/2014

ASUNTO: Solicitud de apoyo para la realización del Taller de Consulta Pública del Programa de Manejo

Valle de Bravo, Estado de México, a 11 de septiembre de 2014

M. en D. A. E. Rafael Mercado Sánchez
Presidente Municipal Constitucional de Amanalco.

PRESENTE

Le informo que se ha dado inicio a la **Consulta Pública** del Programa de Manejo del Área de Protección de Recursos Naturales Zona Protectora Forestal los terrenos constitutivos de las Cuencas de los Ríos Valle de Bravo, Malacatepec, Tilostoc y Temascaltepec en el Estado de México; la cual fue decretada por el Ejecutivo Federal el 15 de noviembre del 1941 y re categorizada mediante Acuerdo Secretarial de fecha 23 de junio de 2005, con el objetivo de: *Preservar la cobertura forestal, el suelo, las cuencas hidrográficas, las aguas y en general los recursos naturales localizados en terrenos forestales y de aptitud preferentemente forestal ubicados dentro del polígono del Área de Protección de Recursos Naturales y su zona de influencia.*

Con fundamento en el artículo 65 de la Ley General del Equilibrio Ecológico y la Protección al Ambiente (LGEEPA) y 73 de su Reglamento en materia de Áreas Naturales Protegidas (ANP), se prevé la consulta del Programa de Manejo, instrumento rector de planeación y regulación de las ANP, dando participación a los habitantes, propietarios y usuarios de los predios en ella incluidos, a las instituciones de la Administración Pública Federal, Estatal y Municipal competentes, así como al sector académico, las organizaciones de la sociedad civil y demás personas interesadas.

Por lo anterior, le solicito muy atentamente su colaboración y apoyo facilitándonos el espacio denominado "Bodega Municipal" para el próximo lunes 6 de octubre del presente año con un horario de las 9:30 a las 17:00 hrs., con la finalidad de llevar a cabo el "Taller de Consulta Pública del Borrador del Programa de Manejo del Área de Protección de Recursos Naturales Zona Protectora Forestal los terrenos constitutivos de las Cuencas de los Ríos Valle de Bravo, Malacatepec, Tilostoc y Temascaltepec", así como mobiliario (mesas y sillas) para un total de 60 personas, a dicho taller se invitara a representantes de los núcleos agrarios, asociaciones de productores y autoridades municipales de Amanalco y Villa Victoria.

Sin otro particular reciba un cordial saludo.


ATENTAMENTE


Biol. María Elena Rodarte García
Directora encargada del Área de Protección de Recursos Naturales

C.c.p.- Ing. Guillermo Ramírez Filippini, Director Regional Centro y Eje Neovolcánico
Archivo.- Consulta pública

Hidalgo # 213 Col. Centro Valle de Bravo, Estado de México C. P. 51200
Tel. (726)26 96505 y 26 26357 valledebravo@conanp.gob.mx

MERG/HEAG


Lic. Ezequiel
Coord. Med. Amb. Ecológico
20-15-sep-14
13:58 pm

SEMARNAT

SECRETARÍA DE
MEDIO AMBIENTE
Y RECURSOS NATURALES



CONANP
COMISIÓN NACIONAL
DE ÁREAS NATURALES
PROTEGIDAS

DIRECCIÓN REGIONAL CENTRO EJE NEOVOLCÁNICO
ÁREA DE PROTECCIÓN DE RECURSOS NATURALES
"VALLE DE BRAVO, MALACATEPEC, TILOSTOC Y TEMASCALTEPEC"
"2014, Año de Octavio Paz"

Oficio No. APRNVB/724/2014

ASUNTO: Invitación al Taller de Consulta Pública del Programa de Manejo

Valle de Bravo, Estado de México, a 23 de septiembre de 2014

C. Heriberto Martínez López
Presidente del Comisariado del Ejido Las Peñas.

PRESENTE

Le informo que se ha dado inicio a la **Consulta Pública** del Programa de Manejo del Área de Protección de Recursos Naturales Zona Protectora Forestal los terrenos constitutivos de las Cuencas de los Ríos Valle de Bravo, Malacatepec, Tilostoc y Temascaltepec en el Estado de México; la cual fue decretada por el Ejecutivo Federal el 15 de noviembre del 1941 y re categorizada mediante Acuerdo Secretarial de fecha 23 de junio de 2005, con el objetivo de: *Preservar la cobertura forestal, el suelo, las cuencas hidrográficas, las aguas y en general los recursos naturales localizados en terrenos forestales y de aptitud preferentemente forestal ubicados dentro del polígono del Área de Protección de Recursos Naturales y su zona de influencia.*


Con fundamento en el artículo 65 de la Ley General del Equilibrio Ecológico y la Protección al Ambiente (LGEEPA) y 73 de su Reglamento en materia de Áreas Naturales Protegidas (ANP), se prevé la consulta del Programa de Manejo, instrumento rector de planeación y regulación de las ANP, dando participación a los habitantes, propietarios y usuarios de los predios en ella incluidos, a las instituciones de la Administración Pública Federal, Estatal y Municipal competentes, así como al sector académico, las organizaciones de la sociedad civil y demás personas interesadas.

Por lo anterior, me es grato extenderle una invitación al "Taller de Consulta Pública del Borrador del Programa de Manejo del Área de Protección de Recursos Naturales Zona Protectora Forestal los terrenos constitutivos de las Cuencas de los Ríos Valle de Bravo, Malacatepec, Tilostoc y Temascaltepec", el cual se realizara el día lunes 6 de octubre de 2014 a partir de las 10:00 hrs., en la Bodega Municipal, ubicada en calle Onésimo Reyes sin número a un costado del DIF Municipal en Amanalco, Estado de México, Estado de México C. P. 51260.

Sin otro particular reciba un cordial saludo.

ATENTAMENTE


Biol. María Elena Rodarte García
Directora encargada del Área de Protección de Recursos Naturales


Rosivi Olivia Tanorio

C.c.p.- Ing. Guillermo Ramírez Filippini. Director Regional Centro y Eje Neovolcanico
Archivo.- Consulta pública



Hidalgo # 213 Col. Centro Valle de Bravo, Estado de México C. P. 51200
Tel. (726)26 96505 y 26 26357 valledebravo@conanp.gob.mx

MERG/HEAG

DIRECCIÓN REGIONAL CENTRO EJE NEOVOLCÁNICO
ÁREA DE PROTECCIÓN DE RECURSOS NATURALES
"VALLE DE BRAVO, MALACATEPEC, TILOSTOC Y TEMASCALTEPEC"
"2014, Año de Octavio Paz"

Oficio No. APRNVB/722/2014

ASUNTO: Invitación al Taller de Consulta Pública del Programa de Manejo

Valle de Bravo, Estado de México, a 23 de septiembre de 2014

C. Juan Manuel Carbajal López
Presidente del Comisariado del Ejido Jesús María municipio de Villa Victoria.

PRESENTE

Le informo que se ha dado inicio a la **Consulta Pública** del Programa de Manejo del Área de Protección de Recursos Naturales Zona Protectora Forestal los terrenos constitutivos de las Cuencas de los Ríos Valle de Bravo, Malacatepec, Tilostoc y Temascaltepec en el Estado de México; la cual fue decretada por el Ejecutivo Federal el 15 de noviembre del 1941 y re categorizada mediante Acuerdo Secretarial de fecha 23 de junio de 2005, con el objetivo de: *Preservar la cobertura forestal, el suelo, las cuencas hidrográficas, las aguas y en general los recursos naturales localizados en terrenos forestales y de aptitud preferentemente forestal ubicados dentro del polígono del Área de Protección de Recursos Naturales y su zona de influencia.*

Con fundamento en el artículo 65 de la Ley General del Equilibrio Ecológico y la Protección al Ambiente (LGEEPA) y 73 de su Reglamento en materia de Áreas Naturales Protegidas (ANP), se prevé la consulta del Programa de Manejo, instrumento rector de planeación y regulación de las ANP, dando participación a los habitantes, propietarios y usuarios de los predios en ella incluidos, a las instituciones de la Administración Pública Federal, Estatal y Municipal competentes, así como al sector académico, las organizaciones de la sociedad civil y demás personas interesadas.


Por lo anterior, me es grato extenderle una invitación al "Taller de Consulta Pública del Borrador del Programa de Manejo del Área de Protección de Recursos Naturales Zona Protectora Forestal los terrenos constitutivos de las Cuencas de los Ríos Valle de Bravo, Malacatepec, Tilostoc y Temascaltepec", el cual se realizara el día lunes 6 de octubre de 2014 a partir de las 10:00 hrs., en la Bodega Municipal, ubicada en calle Onésimo Reyes sin número a un costado del DIF Municipal en Amanalco, Estado de México, Estado de México C. P. 51260.

Sin otro particular reciba un cordial saludo.

ATENTAMENTE


Biol. María Elena Rodarte García
Directora encargada del Área de Protección de Recursos Naturales

C.c.p.- Ing. Guillermo Ramírez Filippini. Director Regional Centro y Eje Neovolcanico
Archivo.- Consulta pública

Recibi: Rosalba
Salgado Archund




**DIRECCIÓN REGIONAL CENTRO EJE NEOVOLCÁNICO
ÁREA DE PROTECCIÓN DE RECURSOS NATURALES
"VALLE DE BRAVO, MALACATEPEC, TILOSTOC Y TEMASCALTEPEC"
"2014, Año de Octavio Paz"**

Oficio No. APRNVB/720/2014

ASUNTO: Invitación al Taller de Consulta Pública del Programa de Manejo

Valle de Bravo, Estado de México, a 23 de septiembre de 2014

C. Gonzalo Rangel Velázquez
Presidente del Comisariado del Ejido Dolores Vaquerías municipio de Villa Victoria.

PRESENTE

Le informo que se ha dado inicio a la **Consulta Pública** del Programa de Manejo del Área de Protección de Recursos Naturales Zona Protectora Forestal los terrenos constitutivos de las Cuencas de los Ríos Valle de Bravo, Malacatepec, Tilostoc y Temascaltepec en el Estado de México; la cual fue decretada por el Ejecutivo Federal el 15 de noviembre del 1941 y re categorizada mediante Acuerdo Secretarial de fecha 23 de junio de 2005, con el objetivo de: *Preservar la cobertura forestal, el suelo, las cuencas hidrográficas, las aguas y en general los recursos naturales localizados en terrenos forestales y de aptitud preferentemente forestal ubicados dentro del polígono del Área de Protección de Recursos Naturales y su zona de influencia.*

Con fundamento en el artículo 65 de la Ley General del Equilibrio Ecológico y la Protección al Ambiente (LGEEPA) y 73 de su Reglamento en materia de Áreas Naturales Protegidas (ANP), se prevé la consulta del Programa de Manejo, instrumento rector de planeación y regulación de las ANP, dando participación a los habitantes, propietarios y usuarios de los predios en ella incluidos, a las instituciones de la Administración Pública Federal, Estatal y Municipal competentes, así como al sector académico, las organizaciones de la sociedad civil y demás personas interesadas.

Por lo anterior, me es grato extenderle una invitación al **"Taller de Consulta Pública del Borrador del Programa de Manejo del Área de Protección de Recursos Naturales Zona Protectora Forestal los terrenos constitutivos de las Cuencas de los Ríos Valle de Bravo, Malacatepec, Tilostoc y Temascaltepec"**, el cual se realizará el día **lunes 6 de octubre de 2014** a partir de las **10:00 hrs.**, en la Bodega Municipal, ubicada en calle Onésimo Reyes sin número a un costado del DIF Municipal en Amanalco, Estado de México, Estado de México C. P. 51260.

Sin otro particular reciba un cordial saludo.


ATENTAMENTE


Biol. María Elena Rodarte García
Directora encargada del Área de Protección de Recursos Naturales

C.c.p.- Ing. Guillermo Ramírez Filippini. Director Regional Centro y Eje Neovolcanico
Archivo.- Consulta pública

Hidalgo # 213 Col. Centro Valle de Bravo, Estado de México C. P. 51200
Tel. (726)26 96505 y 26 26357 valledebravo@conanp.gob.mx

MERG/HEAG



DIRECCIÓN REGIONAL CENTRO EJE NEOVOLCÁNICO
ÁREA DE PROTECCIÓN DE RECURSOS NATURALES
"VALLE DE BRAVO, MALACATEPEC, TILOSTOC Y TEMASCALTEPEC"
"2014, Año de Octavio Paz"

Oficio No. APRNVB/729/2014

ASUNTO: Invitación al Taller de Consulta Pública del Programa de Manejo

Valle de Bravo, Estado de México, a 23 de septiembre de 2014

C. Felipe Ortega Suárez
Presidente del Comisariado del Ejido Villa Victoria municipio de Villa Victoria.

PRESENTE

Le informo que se ha dado inicio a la **Consulta Pública** del Programa de Manejo del Área de Protección de Recursos Naturales Zona Protectora Forestal los terrenos constitutivos de las Cuencas de los Ríos Valle de Bravo, Malacatepec, Tilostoc y Temascaltepec en el Estado de México; la cual fue decretada por el Ejecutivo Federal el 15 de noviembre del 1941 y re categorizada mediante Acuerdo Secretarial de fecha 23 de junio de 2005, con el objetivo de: *Preservar la cobertura forestal, el suelo, las cuencas hidrográficas, las aguas y en general los recursos naturales localizados en terrenos forestales y de aptitud preferentemente forestal ubicados dentro del polígono del Área de Protección de Recursos Naturales y su zona de influencia.*

Con fundamento en el artículo 65 de la Ley General del Equilibrio Ecológico y la Protección al Ambiente (LGEEPA) y 73 de su Reglamento en materia de Áreas Naturales Protegidas (ANP), se prevé la consulta del Programa de Manejo, instrumento rector de planeación y regulación de las ANP, dando participación a los habitantes, propietarios y usuarios de los predios en ella incluidos, a las instituciones de la Administración Pública Federal, Estatal y Municipal competentes, así como al sector académico, las organizaciones de la sociedad civil y demás personas interesadas.

Por lo anterior, me es grato extenderle una invitación al "Taller de Consulta Pública del Borrador del Programa de Manejo del Área de Protección de Recursos Naturales Zona Protectora Forestal los terrenos constitutivos de las Cuencas de los Ríos Valle de Bravo, Malacatepec, Tilostoc y Temascaltepec", el cual se realizara el día lunes 6 de octubre de 2014 a partir de las 10:00 hrs., en la Bodega Municipal, ubicada en calle Onésimo Reyes sin número a un costado del DIF Municipal en Amanalco, Estado de México, Estado de México C. P. 51260.

Sin otro particular reciba un cordial saludo.

ATENTAMENTE


Biol. Maria Elena Rodarte García
Directora encargada del Área de Protección de Recursos Naturales

C.c.p.- Ing. Guillermo Ramírez Filippini. Director Regional Centro y Eje Neovolcanico
Archivo.- Consulta pública



Recabi

30 / 09 / 2014

Felipe Ortega S

DIRECCIÓN REGIONAL CENTRO EJE NEOVOLCÁNICO
ÁREA DE PROTECCIÓN DE RECURSOS NATURALES
"VALLE DE BRAVO, MALACATEPEC, TILOSTOC Y TEMASCALTEPEC"
"2014, Año de Octavio Paz"

Oficio No. APRNVB/696/2014

ASUNTO: Invitación al Taller de Consulta Pública del Programa de Manejo

Valle de Bravo, Estado de México, a 22 de septiembre de 2014

C. Eduardo Ramón Jiménez Rebollo
Presidente del Comisariado del Ejido Amanalco municipio de Amanalco.

PRESENTE

Le informo que se ha dado inicio a la **Consulta Pública** del Programa de Manejo del Área de Protección de Recursos Naturales Zona Protectora Forestal los terrenos constitutivos de las Cuencas de los Ríos Valle de Bravo, Malacatepec, Tilostoc y Temascaltepec en el Estado de México; la cual fue decretada por el Ejecutivo Federal el 15 de noviembre del 1941 y re categorizada mediante Acuerdo Secretarial de fecha 23 de junio de 2005, con el objetivo de: *Preservar la cobertura forestal, el suelo, las cuencas hidrográficas, las aguas y en general los recursos naturales localizados en terrenos forestales y de aptitud preferentemente forestal ubicados dentro del polígono del Área de Protección de Recursos Naturales y su zona de influencia.*

Con fundamento en el artículo 65 de la Ley General del Equilibrio Ecológico y la Protección al Ambiente (LGEEPA) y 73 de su Reglamento en materia de Áreas Naturales Protegidas (ANP), se prevé la consulta del Programa de Manejo, instrumento rector de planeación y regulación de las ANP, dando participación a los habitantes, propietarios y usuarios de los predios en ella incluidos, a las instituciones de la Administración Pública Federal, Estatal y Municipal competentes, así como al sector académico, las organizaciones de la sociedad civil y demás personas interesadas.


Por lo anterior, me es grato extenderle una invitación al "Taller de Consulta Pública del Borrador del Programa de Manejo del Área de Protección de Recursos Naturales Zona Protectora Forestal los terrenos constitutivos de las Cuencas de los Ríos Valle de Bravo, Malacatepec, Tilostoc y Temascaltepec", el cual se realizara el día lunes 6 de octubre de 2014 a partir de las 10:00 hrs., en la Bodega Municipal, ubicada en calle Onésimo Reyes sin número a un costado del DIF Municipal en Amanalco, Estado de México, Estado de México C. P. 51260.

Sin otro particular reciba un cordial saludo.

ATENTAMENTE


Biol. María Elena Rodarte García
Directora encargada del Área de Protección de Recursos NaturalesC.c.p.- Ing. Guillermo Ramírez Filippini, Director Regional Centro y Eje Neovolcanico
Archivo.- Consulta públicaHidalgo # 213 Col. Centro Valle de Bravo, Estado de México C. P. 51200
Tel. (726)26 96505 y 26 26357 valledebravo@conanp.gob.mx

MERG/HEAG


Eduardo Ramón Jiménez Rebollo
29/ Septiembre / 2014

SEMARNAT

SECRETARÍA DE
MEDIO AMBIENTE
Y RECURSOS NATURALES



CONANP
COMISIÓN NACIONAL
DE ÁREAS NATURALES
PROTEGIDAS

DIRECCIÓN REGIONAL CENTRO EJE NEOVOLCÁNICO
ÁREA DE PROTECCIÓN DE RECURSOS NATURALES
"VALLE DE BRAVO, MALACATEPEC, TILOSTOC Y TEMASCALTEPEC"
"2014, Año de Octavio Paz"

Oficio No. APRNVB/699/2014

ASUNTO: Invitación al Taller de Consulta Pública del Programa de Manejo

Valle de Bravo, Estado de México, a 22 de septiembre de 2014

C. Margarito Colin Benítez
Presidente del Comisariado del Ejido El Capulín municipio de Amanalco.

PRESENTE

Le informo que se ha dado inicio a la **Consulta Pública** del Programa de Manejo del Área de Protección de Recursos Naturales Zona Protectora Forestal los terrenos constitutivos de las Cuencas de los Ríos Valle de Bravo, Malacatepec, Tilostoc y Temascaltepec en el Estado de México; la cual fue decretada por el Ejecutivo Federal el 15 de noviembre del 1941 y re categorizada mediante Acuerdo Secretarial de fecha 23 de junio de 2005, con el objetivo de: *Preservar la cobertura forestal, el suelo, las cuencas hidrográficas, las aguas y en general los recursos naturales localizados en terrenos forestales y de aptitud preferentemente forestal ubicados dentro del polígono del Área de Protección de Recursos Naturales y su zona de influencia.*

Con fundamento en el artículo 65 de la Ley General del Equilibrio Ecológico y la Protección al Ambiente (LGEEPA) y 73 de su Reglamento en materia de Áreas Naturales Protegidas (ANP), se prevé la consulta del Programa de Manejo, instrumento rector de planeación y regulación de las ANP, dando participación a los habitantes, propietarios y usuarios de los predios en ella incluidos, a las instituciones de la Administración Pública Federal, Estatal y Municipal competentes, así como al sector académico, las organizaciones de la sociedad civil y demás personas interesadas.

Por lo anterior, me es grato extenderle una invitación al "Taller de Consulta Pública del Borrador del Programa de Manejo del Área de Protección de Recursos Naturales Zona Protectora Forestal los terrenos constitutivos de las Cuencas de los Ríos Valle de Bravo, Malacatepec, Tilostoc y Temascaltepec", el cual se realizara el día lunes 6 de octubre de 2014 a partir de las 10:00 hrs., en la Bodega Municipal, ubicada en calle Onésimo Reyes sin número a un costado del DIF Municipal en Amanalco, Estado de México, Estado de México C. P. 51260.

Sin otro particular reciba un cordial saludo.

ATENTAMENTE


Biol. María Elena Rodarte García
Directora encargada del Área de Protección de Recursos Naturales

C.c.p.- Ing. Guillermo Ramírez Filippini. Director Regional Centro y Eje Neovolcanico
Archivo.- Consulta pública

REC'D OFICIO
MATEO COLIN E

29-09-2014



MERG/HEAG

Hidalgo # 213 Col. Centro Valle de Bravo, Estado de México C. P. 51200
Tel. (726)26 96505 y 26 26357 valledebravo@conanp.gob.mx

SEMARNAT

SECRETARÍA DE
MEDIO AMBIENTE
Y RECURSOS NATURALES



CONANP
COMISIÓN NACIONAL
DE ÁREAS NATURALES
PROTEGIDAS

DIRECCIÓN REGIONAL CENTRO EJE NEOVOLCÁNICO
ÁREA DE PROTECCIÓN DE RECURSOS NATURALES
"VALLE DE BRAVO, MALACATEPEC, TILOSTOC Y TEMASCALTEPEC"
"2014, Año de Octavio Paz"

Oficio No. APRNVB/703/2014

ASUNTO: Invitación al Taller de Consulta Pública del Programa de Manejo

Valle de Bravo, Estado de México, a 22 de septiembre de 2014

C. Sabino Alberto Vera

Presidente del Comisariado del Ejido San Jerónimo municipio de Amanalco.

PRESENTE

Le informo que se ha dado inicio a la **Consulta Pública** del Programa de Manejo del Área de Protección de Recursos Naturales Zona Protectora Forestal los terrenos constitutivos de las Cuencas de los Ríos Valle de Bravo, Malacatepec, Tilostoc y Temascaltepec en el Estado de México; la cual fue decretada por el Ejecutivo Federal el 15 de noviembre del 1941 y re categorizada mediante Acuerdo Secretarial de fecha 23 de junio de 2005, con el objetivo de: *Preservar la cobertura forestal, el suelo, las cuencas hidrográficas, las aguas y en general los recursos naturales localizados en terrenos forestales y de aptitud preferentemente forestal ubicados dentro del polígono del Área de Protección de Recursos Naturales y su zona de influencia.*

Con fundamento en el artículo 65 de la Ley General del Equilibrio Ecológico y la Protección al Ambiente (LGEEPA) y 73 de su Reglamento en materia de Áreas Naturales Protegidas (ANP), se prevé la consulta del Programa de Manejo, instrumento rector de planeación y regulación de las ANP, dando participación a los habitantes, propietarios y usuarios de los predios en ella incluidos, a las instituciones de la Administración Pública Federal, Estatal y Municipal competentes, así como al sector académico, las organizaciones de la sociedad civil y demás personas interesadas.

Por lo anterior, me es grato extenderle una invitación al "Taller de Consulta Pública del Borrador del Programa de Manejo del Área de Protección de Recursos Naturales Zona Protectora Forestal los terrenos constitutivos de las Cuencas de los Ríos Valle de Bravo, Malacatepec, Tilostoc y Temascaltepec", el cual se realizara el día lunes 6 de octubre de 2014 a partir de las 10:00 hrs., en la Bodega Municipal, ubicada en calle Onésimo Reyes sin número a un costado del DIF Municipal en Amanalco, Estado de México, Estado de México C. P. 51260.

Sin otro particular reciba un cordial saludo.

ATENTAMENTE

Biol. María Elena Rodarte García
Directora encargada del Área de Protección de Recursos Naturales

C.c.p.- Ing. Guillermo Ramírez Filippini. Director Regional Centro y Eje Neovolcanico
Archivo.- Consulta pública

Recivi Oficio
Sentos Alcevedo
[Signature]

24/09/14

Hidalgo # 213 Col. Centro Valle de Bravo, Estado de México C. P. 51200
Tel. (726)26 96505 y 26 26357 valledebravo@conanp.gob.mx

MERG/HEAG



DIRECCIÓN REGIONAL CENTRO EJE NEOVOLCÁNICO
ÁREA DE PROTECCIÓN DE RECURSOS NATURALES
"VALLE DE BRAVO, MALACATEPEC, TILOSTOC Y TEMASCALTEPEC"
"2014, Año de Octavio Paz"

Oficio No. APRNVB/704/2014

ASUNTO: Invitación al Taller de Consulta Pública del Programa de Manejo

Valle de Bravo, Estado de México, a 22 de septiembre de 2014

C. Aureliano Marcos López
Presidente del Comisariado del Ejido San Juan municipio de Amanalco.

PRESENTE

Le informo que se ha dado inicio a la **Consulta Pública** del Programa de Manejo del Área de Protección de Recursos Naturales Zona Protectora Forestal los terrenos constitutivos de las Cuencas de los Ríos Valle de Bravo, Malacatepec, Tilostoc y Temascaltepec en el Estado de México; la cual fue decretada por el Ejecutivo Federal el 15 de noviembre del 1941 y re categorizada mediante Acuerdo Secretarial de fecha 23 de junio de 2005, con el objetivo de: *Preservar la cobertura forestal, el suelo, las cuencas hidrográficas, las aguas y en general los recursos naturales localizados en terrenos forestales y de aptitud preferentemente forestal ubicados dentro del polígono del Área de Protección de Recursos Naturales y su zona de influencia.*

Con fundamento en el artículo 65 de la Ley General del Equilibrio Ecológico y la Protección al Ambiente (LGEEPA) y 73 de su Reglamento en materia de Áreas Naturales Protegidas (ANP), se prevé la consulta del Programa de Manejo, instrumento rector de planeación y regulación de las ANP, dando participación a los habitantes, propietarios y usuarios de los predios en ella incluidos, a las instituciones de la Administración Pública Federal, Estatal y Municipal competentes, así como al sector académico, las organizaciones de la sociedad civil y demás personas interesadas.

Por lo anterior, me es grato extenderle una invitación al "Taller de Consulta Pública del Borrador del Programa de Manejo del Área de Protección de Recursos Naturales Zona Protectora Forestal los terrenos constitutivos de las Cuencas de los Ríos Valle de Bravo, Malacatepec, Tilostoc y Temascaltepec", el cual se realizara el día lunes 6 de octubre de 2014 a partir de las 10:00 hrs., en la Bodega Municipal, ubicada en calle Onésimo Reyes sin número a un costado del DIF Municipal en Amanalco, Estado de México, Estado de México C. P. 51260.

Sin otro particular reciba un cordial saludo.

ATENTAMENTE

Biol. María Elena Rodarte García
Directora encargada del Área de Protección de Recursos Naturales

C.c.p.- Ing. Guillermo Ramírez Filippini. Director Regional Centro y Eje Neovolcanico
Archivo.- Consulta pública



29 / 9 / 2014

DIRECCIÓN REGIONAL CENTRO EJE NEOVOLCANICO
ÁREA DE PROTECCIÓN DE RECURSOS NATURALES
"VALLE DE BRAVO, MALACATEPEC, TILOSTOC Y TEMASCALTEPEC"
"2014, Año de Octavio Paz"

Oficio No. APRNVB/709/2014

ASUNTO: Invitación al Taller de Consulta Pública del Programa de Manejo

Valle de Bravo, Estado de México, a 22 de septiembre de 2014

C. Eugenio Vidal Roque
Presidente del Comisariado de los Bienes Comunales San Bartolo municipio de Amanalco.

PRESENTE

Le informo que se ha dado inicio a la **Consulta Pública** del Programa de Manejo del Área de Protección de Recursos Naturales Zona Protectora Forestal los terrenos constitutivos de las Cuencas de los Ríos Valle de Bravo, Malacatepec, Tilostoc y Temascaltepec en el Estado de México; la cual fue decretada por el Ejecutivo Federal el 15 de noviembre del 1941 y re categorizada mediante Acuerdo Secretarial de fecha 23 de junio de 2005, con el objetivo de: *Preservar la cobertura forestal, el suelo, las cuencas hidrográficas, las aguas y en general los recursos naturales localizados en terrenos forestales y de aptitud preferentemente forestal ubicados dentro del polígono del Área de Protección de Recursos Naturales y su zona de influencia.*

Con fundamento en el artículo 65 de la Ley General del Equilibrio Ecológico y la Protección al Ambiente (LGEEPA) y 73 de su Reglamento en materia de Áreas Naturales Protegidas (ANP), se prevé la consulta del Programa de Manejo, instrumento rector de planeación y regulación de las ANP, dando participación a los habitantes, propietarios y usuarios de los predios en ella incluidos, a las instituciones de la Administración Pública Federal, Estatal y Municipal competentes, así como al sector académico, las organizaciones de la sociedad civil y demás personas interesadas.

Por lo anterior, me es grato extenderle una invitación al "Taller de Consulta Pública del Borrador del Programa de Manejo del Área de Protección de Recursos Naturales Zona Protectora Forestal los terrenos constitutivos de las Cuencas de los Ríos Valle de Bravo, Malacatepec, Tilostoc y Temascaltepec", el cual se realizara el día lunes 6 de octubre de 2014 a partir de las 10:00 hrs., en la Bodega Municipal, ubicada en calle Onésimo Reyes sin número a un costado del DIF Municipal en Amanalco, Estado de México, Estado de México C. P. 51260.

Sin otro particular reciba un cordial saludo.

ATENTAMENTE


Biol. María Elena Rodarte García
Directora encargada del Área de Protección de Recursos Naturales

C.c.p.- Ing. Guillermo Ramírez Filippini, Director Regional Centro y Eje Neovolcanico
Archivo.- Consulta pública

Resivi oficio 29-09-014

Yurely Felix Victoria


Hidalgo # 213 Col. Centro Valle de Bravo, Estado de México C. P. 51200
Tel. (726)26 96505 y 26 26357 valledebravo@conanp.gob.mx

MERG/HEAG

DIRECCION REGIONAL CENTRO EJE NEOVOLCÁNICO
ÁREA DE PROTECCIÓN DE RECURSOS NATURALES
"VALLE DE BRAVO, MALACATEPEC, TILOSTOC Y TEMASCALTEPEC"
"2014, Año de Octavio Paz"

Oficio No. APRNVB/710/2014

ASUNTO: Invitación al Taller de Consulta Pública del Programa de Manejo

Valle de Bravo, Estado de México, a 22 de septiembre de 2014

Adrian Clemente Bello
C. Miguel Reyes Hernández

Presidente del Comisariado de los Bienes Comunales San Juan municipio de Amanalco.

PRESENTE

Le informo que se ha dado inicio a la **Consulta Pública** del Programa de Manejo del Área de Protección de Recursos Naturales Zona Protectora Forestal los terrenos constitutivos de las Cuencas de los Ríos Valle de Bravo, Malacatepec, Tilostoc y Temascaltepec en el Estado de México; la cual fue decretada por el Ejecutivo Federal el 15 de noviembre del 1941 y re categorizada mediante Acuerdo Secretarial de fecha 23 de junio de 2005, con el objetivo de: *Preservar la cobertura forestal, el suelo, las cuencas hidrográficas, las aguas y en general los recursos naturales localizados en terrenos forestales y de aptitud preferentemente forestal ubicados dentro del polígono del Área de Protección de Recursos Naturales y su zona de influencia.*

Con fundamento en el artículo 65 de la Ley General del Equilibrio Ecológico y la Protección al Ambiente (LGEEPA) y 73 de su Reglamento en materia de Áreas Naturales Protegidas (ANP), se prevé la consulta del Programa de Manejo, instrumento rector de planeación y regulación de las ANP, dando participación a los habitantes, propietarios y usuarios de los predios en ella incluidos, a las instituciones de la Administración Pública Federal, Estatal y Municipal competentes, así como al sector académico, las organizaciones de la sociedad civil y demás personas interesadas.

Por lo anterior, me es grato extenderle una invitación al "Taller de Consulta Pública del Borrador del Programa de Manejo del Área de Protección de Recursos Naturales Zona Protectora Forestal los terrenos constitutivos de las Cuencas de los Ríos Valle de Bravo, Malacatepec, Tilostoc y Temascaltepec", el cual se realizara el día lunes 6 de octubre de 2014 a partir de las 10:00 hrs., en la Bodega Municipal, ubicada en calle Onésimo Reyes sin número a un costado del DIF Municipal en Amanalco, Estado de México, Estado de México C. P. 51260.

Sin otro particular reciba un cordial saludo.

ATENTAMENTE

Biología
Biol. María Elena Rodarte García
Directora encargada del Área de Protección de Recursos Naturales

C.c.p.- Ing. Guillermo Ramírez Filippini, Director Regional Centro y Eje Neovolcanico
Archivo.- Consulta pública

RESEVI OFICIO
Adrian Clemente Bello
29 de Septiembre 2014

COMISARIADO DE
BIENES COMUNALES
SAN JUAN AMANALCO
MPIO. AMANALCO DE
VERACRUZ MEY

Hidalgo # 213 Col. Centro Valle de Bravo, Estado de México C. P. 51200
Tel. (726)26 96505 y 26 26357 valledebravo@conanp.gob.mx

MERG/HEAG

A/R.
SEMARNAT

SECRETARÍA DE
MEDIO AMBIENTE
Y RECURSOS NATURALES



CONANP
COMISIÓN NACIONAL
DE ÁREAS NATURALES
PROTEGIDAS

**DIRECCIÓN REGIONAL CENTRO EJE NEOVOLCÁNICO
ÁREA DE PROTECCIÓN DE RECURSOS NATURALES
"VALLE DE BRAVO, MALACATEPEC, TILOSTOC Y TEMASCALTEPEC"
"2014, Año de Octavio Paz"**

Oficio No. APRNVB/725/2014

ASUNTO: Invitación al Taller de Consulta Pública del Programa de Manejo

Valle de Bravo, Estado de México, a 23 de septiembre de 2014

C. Filomeno Arias Velázquez
Presidente del Comisariado del Ejido Los Cerritos del Pilar.

PRESENTE

Le informo que se ha dado inicio a la **Consulta Pública** del Programa de Manejo del Área de Protección de Recursos Naturales Zona Protectora Forestal los terrenos constitutivos de las Cuencas de los Ríos Valle de Bravo, Malacatepec, Tilostoc y Temascaltepec en el Estado de México; la cual fue decretada por el Ejecutivo Federal el 15 de noviembre del 1941 y re categorizada mediante Acuerdo Secretarial de fecha 23 de junio de 2005, con el objetivo de: *Preservar la cobertura forestal, el suelo, las cuencas hidrográficas, las aguas y en general los recursos naturales localizados en terrenos forestales y de aptitud preferentemente forestal ubicados dentro del polígono del Área de Protección de Recursos Naturales y su zona de influencia.*

Con fundamento en el artículo 65 de la Ley General del Equilibrio Ecológico y la Protección al Ambiente (LGEEPA) y 73 de su Reglamento en materia de Áreas Naturales Protegidas (ANP), se prevé la consulta del Programa de Manejo, instrumento rector de planeación y regulación de las ANP, dando participación a los habitantes, propietarios y usuarios de los predios en ella incluidos, a las instituciones de la Administración Pública Federal, Estatal y Municipal competentes, así como al sector académico, las organizaciones de la sociedad civil y demás personas interesadas.

Por lo anterior, me es grato extenderle una invitación al "Taller de Consulta Pública del Borrador del Programa de Manejo del Área de Protección de Recursos Naturales Zona Protectora Forestal los terrenos constitutivos de las Cuencas de los Ríos Valle de Bravo, Malacatepec, Tilostoc y Temascaltepec", el cual se realizara el día lunes 6 de octubre de 2014 a partir de las 10:00 hrs., en la Bodega Municipal, ubicada en calle Onésimo Reyes sin número a un costado del DIF Municipal en Amanalco, Estado de México, Estado de México C. P. 51260.

Sin otro particular reciba un cordial saludo.

A T E N T A M E N T E

Resibi **Federico Arias Dominguez**

Biol. María Elena Rodarte García
Directora encargada del Área de Protección de Recursos Naturales

C.c.p.- Ing. Guillermo Ramírez Filippini. Director Regional Centro y Eje Neovolcanico
Archivo.- Consulta pública



Hidalgo # 213 Col. Centro Valle de Bravo, Estado de México C. P. 51200
Tel. (726)26 96505 y 26 26357 valledebravo@conanp.gob.mx

MERG/HEAG

DIRECCIÓN REGIONAL CENTRO EJE NEOVOLCÁNICO
ÁREA DE PROTECCIÓN DE RECURSOS NATURALES
"VALLE DE BRAVO, MALACATEPEC, TILOSTOC Y TEMASCALTEPEC"
"2014, Año de Octavio Paz"

Oficio No. APRNVB/711/2014

ASUNTO: Invitación al Taller de Consulta Pública del Programa de Manejo

Valle de Bravo, Estado de México, a 22 de septiembre de 2014

C. Florencio Hernández Gómez
Presidente del Comisariado de los Bienes Comunales San Mateo municipio de Amanalco.

PRESENTE

Le informo que se ha dado inicio a la **Consulta Pública** del Programa de Manejo del Área de Protección de Recursos Naturales Zona Protectora Forestal los terrenos constitutivos de las Cuencas de los Ríos Valle de Bravo, Malacatepec, Tilostoc y Temascaltepec en el Estado de México; la cual fue decretada por el Ejecutivo Federal el 15 de noviembre del 1941 y re categorizada mediante Acuerdo Secretarial de fecha 23 de junio de 2005, con el objetivo de: *Preservar la cobertura forestal, el suelo, las cuencas hidrográficas, las aguas y en general los recursos naturales localizados en terrenos forestales y de aptitud preferentemente forestal ubicados dentro del polígono del Área de Protección de Recursos Naturales y su zona de influencia.*

Con fundamento en el artículo 65 de la Ley General del Equilibrio Ecológico y la Protección al Ambiente (LGEEPA) y 73 de su Reglamento en materia de Áreas Naturales Protegidas (ANP), se prevé la consulta del Programa de Manejo, instrumento rector de planeación y regulación de las ANP, dando participación a los habitantes, propietarios y usuarios de los predios en ella incluidos, a las instituciones de la Administración Pública Federal, Estatal y Municipal competentes, así como al sector académico, las organizaciones de la sociedad civil y demás personas interesadas.


Por lo anterior, me es grato extenderle una invitación al "Taller de Consulta Pública del Borrador del Programa de Manejo del Área de Protección de Recursos Naturales Zona Protectora Forestal los terrenos constitutivos de las Cuencas de los Ríos Valle de Bravo, Malacatepec, Tilostoc y Temascaltepec", el cual se realizara el día lunes 6 de octubre de 2014 a partir de las 10:00 hrs., en la Bodega Municipal, ubicada en calle Onésimo Reyes sin número a un costado del DIF Municipal en Amanalco, Estado de México, Estado de México C. P. 51260.

Sin otro particular reciba un cordial saludo.

ATENTAMENTE


Biol. María Elena Rodarte García
Directora encargada del Área de Protección de Recursos Naturales

C.c.p.- Ing. Guillermo Ramírez Filippini, Director Regional Centro y Eje Neovolcanico
Archivo.- Consulta pública

Ricívio Fició
Valeria Manuel Marcos
29/9/14 

Hidalgo # 213 Col. Centro Valle de Bravo, Estado de México C. P. 51200
Tel. (726)26 96505 y 26 26357 valledebravo@conanp.gob.mx

MERG/HEAG



DIRECCIÓN REGIONAL CENTRO EJE NEOVOLCÁNICO
ÁREA DE PROTECCIÓN DE RECURSOS NATURALES
"VALLE DE BRAVO, MALACATEPEC, TILOSTOC Y TEMASCALTEPEC"
"2014, Año de Octavio Paz"

Oficio No. APRNVB/712/2014

ASUNTO: Invitación al Taller de Consulta Pública del Programa de Manejo

Valle de Bravo, Estado de México, a 22 de septiembre de 2014

C. Nicomedes López Sánchez
Presidente del Comisariado de los Bienes Comunales San Miguel Tenextepec municipio de Amanalco.

PRESENTE

Le informo que se ha dado inicio a la **Consulta Pública** del Programa de Manejo del Área de Protección de Recursos Naturales Zona Protectora Forestal los terrenos constitutivos de las Cuencas de los Ríos Valle de Bravo, Malacatepec, Tilostoc y Temascaltepec en el Estado de México; la cual fue decretada por el Ejecutivo Federal el 15 de noviembre del 1941 y re categorizada mediante Acuerdo Secretarial de fecha 23 de junio de 2005, con el objetivo de: *Preservar la cobertura forestal, el suelo, las cuencas hidrográficas, las aguas y en general los recursos naturales localizados en terrenos forestales y de aptitud preferentemente forestal ubicados dentro del polígono del Área de Protección de Recursos Naturales y su zona de influencia.*

Con fundamento en el artículo 65 de la Ley General del Equilibrio Ecológico y la Protección al Ambiente (LGEEPA) y 73 de su Reglamento en materia de Áreas Naturales Protegidas (ANP), se prevé la consulta del Programa de Manejo, instrumento rector de planeación y regulación de las ANP, dando participación a los habitantes, propietarios y usuarios de los predios en ella incluidos, a las instituciones de la Administración Pública Federal, Estatal y Municipal competentes, así como al sector académico, las organizaciones de la sociedad civil y demás personas interesadas.

Por lo anterior, me es grato extenderle una invitación al **"Taller de Consulta Pública del Borrador del Programa de Manejo del Área de Protección de Recursos Naturales Zona Protectora Forestal los terrenos constitutivos de las Cuencas de los Ríos Valle de Bravo, Malacatepec, Tilostoc y Temascaltepec"**, el cual se realizara el día **lunes 6 de octubre de 2014** a partir de las **10:00 hrs.**, en la Bodega Municipal, ubicada en calle Onésimo Reyes sin número a un costado del DIF Municipal en Amanalco, Estado de México, Estado de México C. P. 51260.

Sin otro particular reciba un cordial saludo.

ATENTAMENTE


Biol. María Elena Rodarte García
Directora encargada del Área de Protección de Recursos Naturales

C.c.p.- Ing. Guillermo Ramírez Filippini. Director Regional Centro y Eje Neovolcanico
Archivo.- Consulta pública



Recab: Oficio
29/09/2014
Nicomedes López Sánchez



DIRECCIÓN REGIONAL CENTRO EJE NEOVOLCÁNICO
ÁREA DE PROTECCIÓN DE RECURSOS NATURALES
"VALLE DE BRAVO, MALACATEPEC, TILOSTOC Y TEMASCALTEPEC"
"2014, Año de Octavio Paz"

Oficio No. APRNVB/717/2014

ASUNTO: Invitación al Taller de Consulta Pública del Programa de Manejo

Valle de Bravo, Estado de México, a 23 de septiembre de 2014

C. Bernardo Soto González
Presidente de la Comisión Acuícola del Consejo Municipal de Desarrollo Rural Sustentable
de Amanalco.

PRESENTE

Le informo que se ha dado inicio a la **Consulta Pública** del Programa de Manejo del Área de Protección de Recursos Naturales Zona Protectora Forestal los terrenos constitutivos de las Cuencas de los Ríos Valle de Bravo, Malacatepec, Tilostoc y Temascaltepec en el Estado de México; la cual fue decretada por el Ejecutivo Federal el 15 de noviembre del 1941 y re categorizada mediante Acuerdo Secretarial de fecha 23 de junio de 2005, con el objetivo de: *Preservar la cobertura forestal, el suelo, las cuencas hidrográficas, las aguas y en general los recursos naturales localizados en terrenos forestales y de aptitud preferentemente forestal ubicados dentro del polígono del Área de Protección de Recursos Naturales y su zona de influencia.*

Con fundamento en el artículo 65 de la Ley General del Equilibrio Ecológico y la Protección al Ambiente (LGEEPA) y 73 de su Reglamento en materia de Áreas Naturales Protegidas (ANP), se prevé la consulta del Programa de Manejo, instrumento rector de planeación y regulación de las ANP, dando participación a los habitantes, propietarios y usuarios de los predios en ella incluidos, a las instituciones de la Administración Pública Federal, Estatal y Municipal competentes, así como al sector académico, las organizaciones de la sociedad civil y demás personas interesadas.

Por lo anterior, me es grato extenderle una invitación al "Taller de Consulta Pública del Borrador del Programa de Manejo del Área de Protección de Recursos Naturales Zona Protectora Forestal los terrenos constitutivos de las Cuencas de los Ríos Valle de Bravo, Malacatepec, Tilostoc y Temascaltepec", el cual se realizara el día lunes 6 de octubre de 2014 a partir de las 10:00 hrs., en la Bodega Municipal, ubicada en calle Onésimo Reyes sin número a un costado del DIF Municipal en Amanalco, Estado de México, Estado de México C. P. 51260.

Sin otro particular reciba un cordial saludo.

ATENTAMENTE

Biol. María Elena Rodarte García
Directora encargada del Área de Protección de Recursos Naturales

C.c.p.- Ing. Guillermo Ramírez Filippini. Director Regional Centro y Eje Neovolcanico
Archivo.- Consulta pública

Recibi oficio
Bernardo Soto.
29/09/14

Hidalgo # 213 Col. Centro Valle de Bravo, Estado de México C. P. 51200
Tel. (726)26 96505 y 26 26357 valledebravo@conanp.gob.mx

MERG/HEAG

DIRECCIÓN REGIONAL CENTRO EJE NEOVOLCÁNICO
ÁREA DE PROTECCIÓN DE RECURSOS NATURALES
"VALLE DE BRAVO, MALACATEPEC, TILOSTOC Y TEMASCALTEPEC"
"2014, Año de Octavio Paz"

Oficio No. APRNVB/732/2014

ASUNTO: Invitación al Taller de Consulta Pública del Programa de Manejo

Valle de Bravo, Estado de México, a 23 de septiembre de 2014

Biol. Luis Miguel Mandujano Alvarez

Encargado de la Dirección del Área de Protección de Flora y Fauna Nevado de Toluca.

PRESENTE

Le informo que se ha dado inicio a la **Consulta Pública** del Programa de Manejo del Área de Protección de Recursos Naturales Zona Protectora Forestal los terrenos constitutivos de las Cuencas de los Ríos Valle de Bravo, Malacatepec, Tilostoc y Temascaltepec en el Estado de México; la cual fue decretada por el Ejecutivo Federal el 15 de noviembre del 1941 y re categorizada mediante Acuerdo Secretarial de fecha 23 de junio de 2005, con el objetivo de: *Preservar la cobertura forestal, el suelo, las cuencas hidrográficas, las aguas y en general los recursos naturales localizados en terrenos forestales y de aptitud preferentemente forestal ubicados dentro del polígono del Área de Protección de Recursos Naturales y su zona de influencia.*

Con fundamento en el artículo 65 de la Ley General del Equilibrio Ecológico y la Protección al Ambiente (LGEEPA) y 73 de su Reglamento en materia de Áreas Naturales Protegidas (ANP), se prevé la consulta del Programa de Manejo, instrumento rector de planeación y regulación de las ANP, dando participación a los habitantes, propietarios y usuarios de los predios en ella incluidos, a las instituciones de la Administración Pública Federal, Estatal y Municipal competentes, así como al sector académico, las organizaciones de la sociedad civil y demás personas interesadas.

Por lo anterior, me es grato extenderle una invitación al "Taller de Consulta Pública del Borrador del Programa de Manejo del Área de Protección de Recursos Naturales Zona Protectora Forestal los terrenos constitutivos de las Cuencas de los Ríos Valle de Bravo, Malacatepec, Tilostoc y Temascaltepec", el cual se realizara el día lunes 6 de octubre de 2014 a partir de las 10:00 hrs., en la Bodega Municipal, ubicada en calle Onésimo Reyes sin número a un costado del DIF Municipal en Amanalco, Estado de México, Estado de México C. P. 51260.

Sin otro particular reciba un cordial saludo.

ATENTAMENTE

Biol. María Elena Rodarte García

Directora encargada del Área de Protección de Recursos Naturales

C.c.p.- Ing. Guillermo Ramírez Filippini. Director Regional Centro y Eje Neovolcanico
Archivo.- Consulta pública



Hidalgo # 213 Col. Centro Valle de Bravo, Estado de México C. P. 51200

Tel. (726)26 96505 y 26 26357 valledebravo@conanp.gob.mx

MERG/HEAG

DIRECCIÓN REGIONAL CENTRO EJE NEOVOLCÁNICO
ÁREA DE PROTECCIÓN DE RECURSOS NATURALES
"VALLE DE BRAVO, MALACATEPEC, TILOSTOC Y TEMASCALTEPEC"
"2014, Año de Octavio Paz"

Oficio No. APRNVB/719/2014

ASUNTO: Invitación al Taller de Consulta Pública del Programa de Manejo

Valle de Bravo, Estado de México, a 23 de septiembre de 2014

C. Sara Domínguez Álvarez
Presidenta Municipal Constitucional de Villa Victoria.

PRESENTE

Le informo que se ha dado inicio a la **Consulta Pública** del Programa de Manejo del Área de Protección de Recursos Naturales Zona Protectora Forestal los terrenos constitutivos de las Cuencas de los Ríos Valle de Bravo, Malacatepec, Tilostoc y Temascaltepec en el Estado de México; la cual fue decretada por el Ejecutivo Federal el 15 de noviembre del 1941 y re categorizada mediante Acuerdo Secretarial de fecha 23 de junio de 2005, con el objetivo de: *Preservar la cobertura forestal, el suelo, las cuencas hidrográficas, las aguas y en general los recursos naturales localizados en terrenos forestales y de aptitud preferentemente forestal ubicados dentro del polígono del Área de Protección de Recursos Naturales y su zona de influencia.*

Con fundamento en el artículo 65 de la Ley General del Equilibrio Ecológico y la Protección al Ambiente (LGEEPA) y 73 de su Reglamento en materia de Áreas Naturales Protegidas (ANP), se prevé la consulta del Programa de Manejo, instrumento rector de planeación y regulación de las ANP, dando participación a los habitantes, propietarios y usuarios de los predios en ella incluidos, a las instituciones de la Administración Pública Federal, Estatal y Municipal competentes, así como al sector académico, las organizaciones de la sociedad civil y demás personas interesadas.

Por lo anterior, me es grato extenderle una invitación al "Taller de Consulta Pública del Borrador del Programa de Manejo del Área de Protección de Recursos Naturales Zona Protectora Forestal los terrenos constitutivos de las Cuencas de los Ríos Valle de Bravo, Malacatepec, Tilostoc y Temascaltepec", el cual se realizara el día lunes 6 de octubre de 2014 a partir de las 10:00 hrs., en la Bodega Municipal, ubicada en calle Onésimo Reyes sin número a un costado del DIF Municipal en Amanalco, Estado de México, Estado de México C. P. 51260.

Sin otro particular reciba un cordial saludo.

ATENTAMENTE


Biol. María Elena Rodarte García
Directora encargada del Área de Protección de Recursos Naturales

C.c.p.- Ing. Guillermo Ramírez Filippini. Director Regional Centro y Eje Neovolcanico
Archivo.- Consulta pública



Hidalgo # 213 Col. Centro Valle de Bravo, Estado de México C. P. 51200
Tel. (726)26 96505 y 26 26357 valledebravo@conanp.gob.mx

MERG/HEAG



DIRECCIÓN REGIONAL CENTRO EJE NEOVOLCÁNICO
ÁREA DE PROTECCIÓN DE RECURSOS NATURALES
"VALLE DE BRAVO, MALACATEPEC, TILOSTOC Y TEMASCALTEPEC"
"2014, Año de Octavio Paz"

Oficio No. APRNVB/714/2014

ASUNTO: Invitación al Taller de Consulta Pública del Programa de Manejo

Valle de Bravo, Estado de México, a 23 de septiembre de 2014

C. José Cruz Carbajal
Presidente del Consejo de Administración de la Unión de Ejidos Emiliano Zapata del
municipio de Amanalco.

PRESENTE

Le informo que se ha dado inicio a la **Consulta Pública** del Programa de Manejo del Área de Protección de Recursos Naturales Zona Protectora Forestal los terrenos constitutivos de las Cuencas de los Ríos Valle de Bravo, Malacatepec, Tilostoc y Temascaltepec en el Estado de México; la cual fue decretada por el Ejecutivo Federal el 15 de noviembre del 1941 y re categorizada mediante Acuerdo Secretarial de fecha 23 de junio de 2005, con el objetivo de: *Preservar la cobertura forestal, el suelo, las cuencas hidrográficas, las aguas y en general los recursos naturales localizados en terrenos forestales y de aptitud preferentemente forestal ubicados dentro del polígono del Área de Protección de Recursos Naturales y su zona de influencia.*

Con fundamento en el artículo 65 de la Ley General del Equilibrio Ecológico y la Protección al Ambiente (LGEEPA) y 73 de su Reglamento en materia de Áreas Naturales Protegidas (ANP), se prevé la consulta del Programa de Manejo, instrumento rector de planeación y regulación de las ANP, dando participación a los habitantes, propietarios y usuarios de los predios en ella incluidos, a las instituciones de la Administración Pública Federal, Estatal y Municipal competentes, así como al sector académico, las organizaciones de la sociedad civil y demás personas interesadas.

Por lo anterior, me es grato extenderle una invitación al "Taller de Consulta Pública del Borrador del Programa de Manejo del Área de Protección de Recursos Naturales Zona Protectora Forestal los terrenos constitutivos de las Cuencas de los Ríos Valle de Bravo, Malacatepec, Tilostoc y Temascaltepec", el cual se realizara el día lunes 6 de octubre de 2014 a partir de las 10:00 hrs., en la Bodega Municipal, ubicada en calle Onésimo Reyes sin número a un costado del DIF Municipal en Amanalco, Estado de México, Estado de México C. P. 51260.

Sin otro particular reciba un cordial saludo.

ATENTAMENTE


Biol. María Elena Rodarte García
Directora encargada del Área de Protección de Recursos Naturales

C.c.p.- Ing. Guillermo Ramírez Filippini. Director Regional Centro y Eje Neovolcánico
Archivo.- Consulta pública

Recibí oficio

Juana Tolentino

24- Sep- 2014

Hidalgo # 213 Col. Centro Valle de Bravo, Estado de México C. P. 51200
Tel. (726)26 96505 y 26 26357 valledebravo@conanp.gob.mx

MERG/HEAG



DIRECCIÓN REGIONAL CENTRO EJE NEOVOLCÁNICO
ÁREA DE PROTECCIÓN DE RECURSOS NATURALES
"VALLE DE BRAVO, MALACATEPEC, TILOSTOC Y TEMASCALTEPEC"
"2014, Año de Octavio Paz"

Oficio No. APRNVB/701/2014

ASUNTO: Invitación al Taller de Consulta Pública del Programa de Manejo

Valle de Bravo, Estado de México, a 22 de septiembre de 2014

C. Alberto Luis Emeterio
Presidente del Comisariado del Ejido Rincón de Guadalupe municipio de Amanalco.

PRESENTE

Le informo que se ha dado inicio a la **Consulta Pública** del Programa de Manejo del Área de Protección de Recursos Naturales Zona Protectora Forestal los terrenos constitutivos de las Cuencas de los Ríos Valle de Bravo, Malacatepec, Tilostoc y Temascaltepec en el Estado de México; la cual fue decretada por el Ejecutivo Federal el 15 de noviembre del 1941 y re categorizada mediante Acuerdo Secretarial de fecha 23 de junio de 2005, con el objetivo de: *Preservar la cobertura forestal, el suelo, las cuencas hidrográficas, las aguas y en general los recursos naturales localizados en terrenos forestales y de aptitud preferentemente forestal ubicados dentro del polígono del Área de Protección de Recursos Naturales y su zona de influencia.*

Con fundamento en el artículo 65 de la Ley General del Equilibrio Ecológico y la Protección al Ambiente (LGEEPA) y 73 de su Reglamento en materia de Áreas Naturales Protegidas (ANP), se prevé la consulta del Programa de Manejo, instrumento rector de planeación y regulación de las ANP, dando participación a los habitantes, propietarios y usuarios de los predios en ella incluidos, a las instituciones de la Administración Pública Federal, Estatal y Municipal competentes, así como al sector académico, las organizaciones de la sociedad civil y demás personas interesadas.

Por lo anterior, me es grato extenderle una invitación al "Taller de Consulta Pública del Borrador del Programa de Manejo del Área de Protección de Recursos Naturales Zona Protectora Forestal los terrenos constitutivos de las Cuencas de los Ríos Valle de Bravo, Malacatepec, Tilostoc y Temascaltepec", el cual se realizara el día lunes 6 de octubre de 2014 a partir de las 10:00 hrs., en la Bodega Municipal, ubicada en calle Onésimo Reyes sin número a un costado del DIF Municipal en Amanalco, Estado de México, Estado de México C. P. 51260.


Sin otro particular reciba un cordial saludo.

ATENTAMENTE


Biol. María Elena Rodarte García
Directora encargada del Área de Protección de Recursos Naturales

C.c.p.- Ing. Guillermo Ramírez Filippini, Director Regional Centro y Eje Neovolcanico
Archivo.- Consulta pública

Recibí Oficio
Horacio Román Zora


24/sep/2014

Hidalgo # 213 Col. Centro Valle de Bravo, Estado de México C. P. 51200
Tel. (726)26 96505 y 26 26357 valledebravo@conanp.gob.mx

MERG/HEAG



SEMARNAT



DIRECCIÓN REGIONAL CENTRO EJE NEOVOLCÁNICO
ÁREA DE PROTECCIÓN DE RECURSOS NATURALES
"VALLE DE BRAVO, MALACATEPEC, TILOSTOC Y TEMASCALTEPEC"
"2014, Año de Octavio Paz"

Oficio No. APRNVB/708/2014

ASUNTO: Invitación al Taller de Consulta Pública del Programa de Manejo

Valle de Bravo, Estado de México, a 22 de septiembre de 2014

C. Horacio Román Lara

Presidente del Comisariado de los Bienes Comunales Rincón de Guadalupe municipio de Amanalco.

PRESENTE

Le informo que se ha dado inicio a la **Consulta Pública** del Programa de Manejo del Área de Protección de Recursos Naturales Zona Protectora Forestal los terrenos constitutivos de las Cuencas de los Ríos Valle de Bravo, Malacatepec, Tilostoc y Temascaltepec en el Estado de México; la cual fue decretada por el Ejecutivo Federal el 15 de noviembre del 1941 y re categorizada mediante Acuerdo Secretarial de fecha 23 de junio de 2005, con el objetivo de: *Preservar la cobertura forestal, el suelo, las cuencas hidrográficas, las aguas y en general los recursos naturales localizados en terrenos forestales y de aptitud preferentemente forestal ubicados dentro del polígono del Área de Protección de Recursos Naturales y su zona de influencia.*

Con fundamento en el artículo 65 de la Ley General del Equilibrio Ecológico y la Protección al Ambiente (LGEEPA) y 73 de su Reglamento en materia de Áreas Naturales Protegidas (ANP), se prevé la consulta del Programa de Manejo, instrumento rector de planeación y regulación de las ANP, dando participación a los habitantes, propietarios y usuarios de los predios en ella incluidos, a las instituciones de la Administración Pública Federal, Estatal y Municipal competentes, así como al sector académico, las organizaciones de la sociedad civil y demás personas interesadas.

Por lo anterior, me es grato extenderle una invitación al "Taller de Consulta Pública del Borrador del Programa de Manejo del Área de Protección de Recursos Naturales Zona Protectora Forestal los terrenos constitutivos de las Cuencas de los Ríos Valle de Bravo, Malacatepec, Tilostoc y Temascaltepec", el cual se realizara el día lunes 6 de octubre de 2014 a partir de las 10:00 hrs., en la Bodega Municipal, ubicada en calle Onésimo Reyes sin número a un costado del DIF Municipal en Amanalco, Estado de México, Estado de México C. P. 51260.

Sin otro particular reciba un cordial saludo.

ATENTAMENTE

Biol. María Elena Rodríguez García

Directora encargada del Área de Protección de Recursos Naturales

C.c.p.- Ing. Guillermo Ramírez Filippini, Director Regional Centro y Eje Neovolcánico
Archivo.- Consulta pública



Recibí Oficio
Horacio Román Lara
24-Sep-2014
H. Román

Hidalgo # 213 Col. Centro Valle de Bravo, Estado de México C. P. 51200

Tel. (726)26 96505 y 26 26357 valledebravo@conanp.gob.mx

MERG/HEAG

DIRECCIÓN REGIONAL CENTRO EJE NEOVOLCÁNICO
ÁREA DE PROTECCIÓN DE RECURSOS NATURALES
"VALLE DE BRAVO, MALACATEPEC, TILOSTOC Y TEMASCALTEPEC"
"2014, Año de Octavio Paz"

Oficio No. APRNVB/716/2014

ASUNTO: Invitación al Taller de Consulta Pública del Programa de Manejo

Valle de Bravo, Estado de México, a 23 de septiembre de 2014

C. Alejandro Saturnino Altamira Hernández
Presidente de la Comisión Forestal del Consejo Municipal de Desarrollo Rural Sustentable
de Amanalco y Presidente del Consejo Asesor del Área de Protección de Recursos
Naturales Cuencas de los Ríos Valle de Bravo, Malacatepec, Tilostoc y Temascaltepec.

PRESENTE

Le informo que se ha dado inicio a la **Consulta Pública** del Programa de Manejo del Área de Protección de Recursos Naturales Zona Protectora Forestal los terrenos constitutivos de las Cuencas de los Ríos Valle de Bravo, Malacatepec, Tilostoc y Temascaltepec en el Estado de México; la cual fue decretada por el Ejecutivo Federal el 15 de noviembre del 1941 y re categorizada mediante Acuerdo Secretarial de fecha 23 de junio de 2005, con el objetivo de: *Preservar la cobertura forestal, el suelo, las cuencas hidrográficas, las aguas y en general los recursos naturales localizados en terrenos forestales y de aptitud preferentemente forestal ubicados dentro del polígono del Área de Protección de Recursos Naturales y su zona de influencia.*

Con fundamento en el artículo 65 de la Ley General del Equilibrio Ecológico y la Protección al Ambiente (LGEEPA) y 73 de su Reglamento en materia de Áreas Naturales Protegidas (ANP), se prevé la consulta del Programa de Manejo, instrumento rector de planeación y regulación de las ANP, dando participación a los habitantes, propietarios y usuarios de los predios en ella incluidos, a las instituciones de la Administración Pública Federal, Estatal y Municipal competentes, así como al sector académico, las organizaciones de la sociedad civil y demás personas interesadas.

Por lo anterior, me es grato extenderle una invitación al "Taller de Consulta Pública del Borrador del Programa de Manejo del Área de Protección de Recursos Naturales Zona Protectora Forestal los terrenos constitutivos de las Cuencas de los Ríos Valle de Bravo, Malacatepec, Tilostoc y Temascaltepec", el cual se realizara el día lunes 6 de octubre de 2014 a partir de las 10:00 hrs., en la Bodega Municipal, ubicada en calle Onésimo Reyes sin número a un costado del DIF Municipal en Amanalco, Estado de México, Estado de México C. P. 51260.

Sin otro particular reciba un cordial saludo.

ATENTAMENTE


Biol. María Elena Rodarte García
Directora encargada del Área de Protección de Recursos Naturales

Rosa Hernández de Rodríguez



C.c.p.- Ing. Guillermo Ramírez Filippini. Director Regional Centro y Eje Neovolcánico
Archivo.- Consulta pública

Hidalgo # 213 Col. Centro Valle de Bravo, Estado de México C. P. 51200
Tel. (726)26 96505 y 26 26357 valledebravo@conanp.gob.mx

MERG/HEAG



DIRECCIÓN REGIONAL CENTRO EJE NEOVOLCÁNICO
ÁREA DE PROTECCIÓN DE RECURSOS NATURALES
"VALLE DE BRAVO, MALACATEPEC, TILOSTOC Y TEMASCALTEPEC"
"2014, Año de Octavio Paz"

Oficio No. APRNVB/698/2014

ASUNTO: Invitación al Taller de Consulta Pública del Programa de Manejo

Valle de Bravo, Estado de México, a 22 de septiembre de 2014

C. Lucila Nieto Hernández
Presidenta del Comisariado del Ejido Corral de Piedra municipio de Amanalco.

PRESENTE

Le informo que se ha dado inicio a la **Consulta Pública** del Programa de Manejo del Área de Protección de Recursos Naturales Zona Protectora Forestal los terrenos constitutivos de las Cuencas de los Ríos Valle de Bravo, Malacatepec, Tilostoc y Temascaltepec en el Estado de México; la cual fue decretada por el Ejecutivo Federal el 15 de noviembre del 1941 y re categorizada mediante Acuerdo Secretarial de fecha 23 de junio de 2005, con el objetivo de: *Preservar la cobertura forestal, el suelo, las cuencas hidrográficas, las aguas y en general los recursos naturales localizados en terrenos forestales y de aptitud preferentemente forestal ubicados dentro del polígono del Área de Protección de Recursos Naturales y su zona de influencia.*

Con fundamento en el artículo 65 de la Ley General del Equilibrio Ecológico y la Protección al Ambiente (LGEEPA) y 73 de su Reglamento en materia de Áreas Naturales Protegidas (ANP), se prevé la consulta del Programa de Manejo, instrumento rector de planeación y regulación de las ANP, dando participación a los habitantes, propietarios y usuarios de los predios en ella incluidos, a las instituciones de la Administración Pública Federal, Estatal y Municipal competentes, así como al sector académico, las organizaciones de la sociedad civil y demás personas interesadas.

Por lo anterior, me es grato extenderle una invitación al "Taller de Consulta Pública del Borrador del Programa de Manejo del Área de Protección de Recursos Naturales Zona Protectora Forestal los terrenos constitutivos de las Cuencas de los Ríos Valle de Bravo, Malacatepec, Tilostoc y Temascaltepec", el cual se realizara el día lunes 6 de octubre de 2014 a partir de las 10:00 hrs., en la Bodega Municipal, ubicada en calle Onésimo Reyes sin número a un costado del DIF Municipal en Amanalco, Estado de México, Estado de México C. P. 51260.

Sin otro particular reciba un cordial saludo.

ATENTAMENTE


Biol. María Elena Rodarte García
Directora encargada del Área de Protección de Recursos Naturales

C.c.p.- Ing. Guillermo Ramírez Filippini. Director Regional Centro y Eje Neovolcanico
Archivo.- Consulta pública

Recibi' oficio
2409 2014
Angeluo Rodarte Fabela

Hidalgo # 213 Col. Centro Valle de Bravo, Estado de México C. P. 51200
Tel. (726)26 96505 y 26 26357 valledebravo@conanp.gob.mx

MERG/HEAG





DIRECCIÓN REGIONAL CENTRO EJE NEOVOLCÁNICO
ÁREA DE PROTECCIÓN DE RECURSOS NATURALES
"VALLE DE BRAVO, MALACATEPEC, TILOSTOC Y TEMASCALTEPEC"
"2014, Año de Octavio Paz"

Oficio No. APRNVB/727/2014

ASUNTO: Invitación al Taller de Consulta Pública del Programa de Manejo

Valle de Bravo, Estado de México, a 23 de septiembre de 2014

C. Maciel Martínez Martínez
Presidente del Comisariado del Ejido San Pedro del Rincón municipio de Villa Victoria.

PRESENTE

Le informo que se ha dado inicio a la **Consulta Pública** del Programa de Manejo del Área de Protección de Recursos Naturales Zona Protectora Forestal los terrenos constitutivos de las Cuencas de los Ríos Valle de Bravo, Malacatepec, Tilostoc y Temascaltepec en el Estado de México; la cual fue decretada por el Ejecutivo Federal el 15 de noviembre del 1941 y re categorizada mediante Acuerdo Secretarial de fecha 23 de junio de 2005, con el objetivo de: *Preservar la cobertura forestal, el suelo, las cuencas hidrográficas, las aguas y en general los recursos naturales localizados en terrenos forestales y de aptitud preferentemente forestal ubicados dentro del polígono del Área de Protección de Recursos Naturales y su zona de influencia.*

Con fundamento en el artículo 65 de la Ley General del Equilibrio Ecológico y la Protección al Ambiente (LGEEPA) y 73 de su Reglamento en materia de Áreas Naturales Protegidas (ANP), se prevé la consulta del Programa de Manejo, instrumento rector de planeación y regulación de las ANP, dando participación a los habitantes, propietarios y usuarios de los predios en ella incluidos, a las instituciones de la Administración Pública Federal, Estatal y Municipal competentes, así como al sector académico, las organizaciones de la sociedad civil y demás personas interesadas.

Por lo anterior, me es grato extenderle una invitación al **"Taller de Consulta Pública del Borrador del Programa de Manejo del Área de Protección de Recursos Naturales Zona Protectora Forestal los terrenos constitutivos de las Cuencas de los Ríos Valle de Bravo, Malacatepec, Tilostoc y Temascaltepec"**, el cual se realizara el día lunes 6 de octubre de 2014 a partir de las 10:00 hrs., en la Bodega Municipal, ubicada en calle Onésimo Reyes sin número a un costado del DIF Municipal en Amanalco, Estado de México, Estado de México C. P. 51260.

Sin otro particular reciba un cordial saludo.

ATENTAMENTE

Biol. María Elena Rodarte García
Directora encargada del Área de Protección de Recursos Naturales

C.c.p.- Ing. Guillermo Ramírez Filippini. Director Regional Centro y Eje Neovolcanico
Archivo.- Consulta pública

Recivi Invitación

José Martínez Mtz.



DIRECCIÓN REGIONAL CENTRO EJE NEOVOLCÁNICO
ÁREA DE PROTECCIÓN DE RECURSOS NATURALES
"VALLE DE BRAVO, MALACATEPEC, TILOSTOC Y TEMASCALTEPEC"
"2014, Año de Octavio Paz"

Oficio No. APRNVB/700/2014

ASUNTO: Invitación al Taller de Consulta Pública del Programa de Manejo

Valle de Bravo, Estado de México, a 22 de septiembre de 2014

C. Melesio Martín Colín Avila
Presidente del Comisariado del Ejido El Potrero de Amanalco.

PRESENTE

Le informo que se ha dado inicio a la **Consulta Pública** del Programa de Manejo del Área de Protección de Recursos Naturales Zona Protectora Forestal los terrenos constitutivos de las Cuencas de los Ríos Valle de Bravo, Malacatepec, Tilostoc y Temascaltepec en el Estado de México; la cual fue decretada por el Ejecutivo Federal el 15 de noviembre del 1941 y re categorizada mediante Acuerdo Secretarial de fecha 23 de junio de 2005, con el objetivo de: *Preservar la cobertura forestal, el suelo, las cuencas hidrográficas, las aguas y en general los recursos naturales localizados en terrenos forestales y de aptitud preferentemente forestal ubicados dentro del polígono del Área de Protección de Recursos Naturales y su zona de influencia.*

Con fundamento en el artículo 65 de la Ley General del Equilibrio Ecológico y la Protección al Ambiente (LGEEPA) y 73 de su Reglamento en materia de Áreas Naturales Protegidas (ANP), se prevé la consulta del Programa de Manejo, instrumento rector de planeación y regulación de las ANP, dando participación a los habitantes, propietarios y usuarios de los predios en ella incluidos, a las instituciones de la Administración Pública Federal, Estatal y Municipal competentes, así como al sector académico, las organizaciones de la sociedad civil y demás personas interesadas.


Por lo anterior, me es grato extenderle una invitación al "Taller de Consulta Pública del Borrador del Programa de Manejo del Área de Protección de Recursos Naturales Zona Protectora Forestal los terrenos constitutivos de las Cuencas de los Ríos Valle de Bravo, Malacatepec, Tilostoc y Temascaltepec", el cual se realizara el día lunes 6 de octubre de 2014 a partir de las 10:00 hrs., en la Bodega Municipal, ubicada en calle Onésimo Reyes sin número a un costado del DIF Municipal en Amanalco, Estado de México, C. P. 51260.

Sin otro particular reciba un cordial saludo.

ATENTAMENTE


Biol. Maria Elena Rodarte García
Directora encargada del Área de Protección de Recursos Naturales

C.c.p.- Ing. Guillermo Ramírez Filippini, Director Regional Centro y Eje Neovolcanico
Archivo.- Consulta pública



Hidalgo # 213 Col. Centro Valle de Bravo, Estado de México C. P. 51200
Tel. (726)26 96505 y 26 26357 valledebravo@conanp.gob.mx

MERG/HEAG



DIRECCIÓN REGIONAL CENTRO EJE NEOVOLCÁNICO
ÁREA DE PROTECCIÓN DE RECURSOS NATURALES
"VALLE DE BRAVO, MALACATEPEC, TILOSTOC Y TEMASCALTEPEC"
"2014, Año de Octavio Paz"

Oficio No. APRNVB/702/2014

ASUNTO: Invitación al Taller de Consulta Pública del Programa de Manejo

Valle de Bravo, Estado de México, a 22 de septiembre de 2014

C. José Ramírez Reyes

Presidente del Comisariado del Ejido San Bartolo municipio de Amanalco.

PRESENTE

Le informo que se ha dado inicio a la **Consulta Pública** del Programa de Manejo del Área de Protección de Recursos Naturales Zona Protectora Forestal los terrenos constitutivos de las Cuencas de los Ríos Valle de Bravo, Malacatepec, Tilostoc y Temascaltepec en el Estado de México; la cual fue decretada por el Ejecutivo Federal el 15 de noviembre del 1941 y re categorizada mediante Acuerdo Secretarial de fecha 23 de junio de 2005, con el objetivo de: *Preservar la cobertura forestal, el suelo, las cuencas hidrográficas, las aguas y en general los recursos naturales localizados en terrenos forestales y de aptitud preferentemente forestal ubicados dentro del polígono del Área de Protección de Recursos Naturales y su zona de influencia.*

Con fundamento en el artículo 65 de la Ley General del Equilibrio Ecológico y la Protección al Ambiente (LGEEPA) y 73 de su Reglamento en materia de Áreas Naturales Protegidas (ANP), se prevé la consulta del Programa de Manejo, instrumento rector de planeación y regulación de las ANP, dando participación a los habitantes, propietarios y usuarios de los predios en ella incluidos, a las instituciones de la Administración Pública Federal, Estatal y Municipal competentes, así como al sector académico, las organizaciones de la sociedad civil y demás personas interesadas.

Por lo anterior, me es grato extenderle una invitación al "Taller de Consulta Pública del Borrador del Programa de Manejo del Área de Protección de Recursos Naturales Zona Protectora Forestal los terrenos constitutivos de las Cuencas de los Ríos Valle de Bravo, Malacatepec, Tilostoc y Temascaltepec", el cual se realizara el día lunes 6 de octubre de 2014 a partir de las 10:00 hrs., en la Bodega Municipal, ubicada en calle Onésimo Reyes sin número a un costado del DIF Municipal en Amanalco, Estado de México, Estado de México C. P. 51260.

Sin otro particular reciba un cordial saludo.

ATENTAMENTE

Biol. María Elena Rodarte García

Directora encargada del Área de Protección de Recursos Naturales

C.c.p.- Ing. Guillermo Ramírez Filippini. Director Regional Centro y Eje Neovolcanico
Archivo.- Consulta pública

Recibí oficio
24/09/2014

José Ramírez Reyes



Hidalgo # 213 Col. Centro Valle de Bravo, Estado de México C. P. 51200

Tel. (726)26 96505 y 26 26357 valledebravo@conanp.gob.mx

MERG/HEAG



DIRECCIÓN REGIONAL CENTRO EJE NEOVOLCÁNICO
ÁREA DE PROTECCIÓN DE RECURSOS NATURALES
"VALLE DE BRAVO, MALACATEPEC, TILOSTOC Y TEMASCALTEPEC"
"2014, Año de Octavio Paz"

Oficio No. APRNVB/715/2014

ASUNTO: Invitación al Taller de Consulta Pública del Programa de Manejo

Valle de Bravo, Estado de México, a 23 de septiembre de 2014

C. Félix Fernando Canto Carbajal
Gerente General de la Unión de Ejidos Emiliano Zapata del municipio de Amanalco.

PRESENTE

Le informo que se ha dado inicio a la **Consulta Pública** del Programa de Manejo del Área de Protección de Recursos Naturales Zona Protectora Forestal los terrenos constitutivos de las Cuencas de los Ríos Valle de Bravo, Malacatepec, Tilostoc y Temascaltepec en el Estado de México; la cual fue decretada por el Ejecutivo Federal el 15 de noviembre del 1941 y re categorizada mediante Acuerdo Secretarial de fecha 23 de junio de 2005, con el objetivo de: *Preservar la cobertura forestal, el suelo, las cuencas hidrográficas, las aguas y en general los recursos naturales localizados en terrenos forestales y de aptitud preferentemente forestal ubicados dentro del polígono del Área de Protección de Recursos Naturales y su zona de influencia.*

Con fundamento en el artículo 65 de la Ley General del Equilibrio Ecológico y la Protección al Ambiente (LGEEPA) y 73 de su Reglamento en materia de Áreas Naturales Protegidas (ANP), se prevé la consulta del Programa de Manejo, instrumento rector de planeación y regulación de las ANP, dando participación a los habitantes, propietarios y usuarios de los predios en ella incluidos, a las instituciones de la Administración Pública Federal, Estatal y Municipal competentes, así como al sector académico, las organizaciones de la sociedad civil y demás personas interesadas.

Por lo anterior, me es grato extenderle una invitación al "Taller de Consulta Pública del Borrador del Programa de Manejo del Área de Protección de Recursos Naturales Zona Protectora Forestal los terrenos constitutivos de las Cuencas de los Ríos Valle de Bravo, Malacatepec, Tilostoc y Temascaltepec", el cual se realizara el día lunes 6 de octubre de 2014 a partir de las 10:00 hrs., en la Bodega Municipal, ubicada en calle Onésimo Reyes sin número a un costado del DIF Municipal en Amanalco, Estado de México, Estado de México C. P. 51260.

Sin otro particular reciba un cordial saludo.

ATENTAMENTE

Biol. María Elena Rodarte García
Directora encargada del Área de Protección de Recursos Naturales

C.c.p.- Ing. Guillermo Ramírez Filippini, Director Regional Centro y Eje Neovolcánico
Archivo.- Consulta pública



Recibí oficio
24-09-2014
Daniel Santana Díaz
DSD

Hidalgo # 213 Col. Centro Valle de Bravo, Estado de México C. P. 51200
Tel. (726)26 96505 y 26 26357 valledebravo@conanp.gob.mx

MERG/HEAG

DIRECCIÓN REGIONAL CENTRO EJE NEOVOLCÁNICO
ÁREA DE PROTECCIÓN DE RECURSOS NATURALES
"VALLE DE BRAVO, MALACATEPEC, TILOSTOC Y TEMASCALTEPEC"
"2014, Año de Octavio Paz"

Oficio No. APRNVB/695/2014

ASUNTO: Invitación al Taller de Consulta Pública del Programa de Manejo

Valle de Bravo, Estado de México, a 22 de septiembre de 2014

C. Rutilo Manuel Colin Marin
Presidente del Comisariado del Ejido Agua Bendita municipio de Amanalco.

PRESENTE


Le informo que se ha dado inicio a la **Consulta Pública** del Programa de Manejo del Área de Protección de Recursos Naturales Zona Protectora Forestal los terrenos constitutivos de las Cuencas de los Ríos Valle de Bravo, Malacatepec, Tilostoc y Temascaltepec en el Estado de México; la cual fue decretada por el Ejecutivo Federal el 15 de noviembre del 1941 y re categorizada mediante Acuerdo Secretarial de fecha 23 de junio de 2005, con el objetivo de: *Preservar la cobertura forestal, el suelo, las cuencas hidrográficas, las aguas y en general los recursos naturales localizados en terrenos forestales y de aptitud preferentemente forestal ubicados dentro del polígono del Área de Protección de Recursos Naturales y su zona de influencia.*

Con fundamento en el artículo 65 de la Ley General del Equilibrio Ecológico y la Protección al Ambiente (LGEEPA) y 73 de su Reglamento en materia de Áreas Naturales Protegidas (ANP), se prevé la consulta del Programa de Manejo, instrumento rector de planeación y regulación de las ANP, dando participación a los habitantes, propietarios y usuarios de los predios en ella incluidos, a las instituciones de la Administración Pública Federal, Estatal y Municipal competentes, así como al sector académico, las organizaciones de la sociedad civil y demás personas interesadas.

Por lo anterior, me es grato extenderle una invitación al "Taller de Consulta Pública del Borrador del Programa de Manejo del Área de Protección de Recursos Naturales Zona Protectora Forestal los terrenos constitutivos de las Cuencas de los Ríos Valle de Bravo, Malacatepec, Tilostoc y Temascaltepec", el cual se realizara el día lunes 6 de octubre de 2014 a partir de las 10:00 hrs., en la Bodega Municipal, ubicada en calle Onésimo Reyes sin número a un costado del DIF Municipal en Amanalco, Estado de México, Estado de México C. P. 51260.

Sin otro particular reciba un cordial saludo.

ATENTAMENTE


Biol. María Elena Rodarte García
Directora encargada del Área de Protección de Recursos NaturalesC.c.p.- Ing. Guillermo Ramírez Filippini, Director Regional Centro y Eje Neovolcanico
Archivo.- Consulta públicaRecibido Oficio
24-09-2014Daniel Santana Díaz
Hidalgo # 213 Col. Centro Valle de Bravo, Estado de México C. P. 51200
Tel. (726)26 96505 y 26 26357 valledebravo@conanp.gob.mx

MERG/HEAG



DIRECCIÓN REGIONAL CENTRO EJE NEOVOLCÁNICO
ÁREA DE PROTECCIÓN DE RECURSOS NATURALES
"VALLE DE BRAVO, MALACATEPEC, TILOSTOC Y TEMASCALTEPEC"
"2014, Año de Octavio Paz"

Oficio No. APRNVB/718/2014

ASUNTO: Invitación al Taller de Consulta Pública del Programa de Manejo

Valle de Bravo, Estado de México, a 23 de septiembre de 2014

C. J. Guadalupe Mondragón Ventura
Presidente de la Unión de Trucheros de Amanalco.

PRESENTE

Le informo que se ha dado inicio a la **Consulta Pública** del Programa de Manejo del Área de Protección de Recursos Naturales Zona Protectora Forestal los terrenos constitutivos de las Cuencas de los Ríos Valle de Bravo, Malacatepec, Tilostoc y Temascaltepec en el Estado de México; la cual fue decretada por el Ejecutivo Federal el 15 de noviembre del 1941 y re categorizada mediante Acuerdo Secretarial de fecha 23 de junio de 2005, con el objetivo de: *Preservar la cobertura forestal, el suelo, las cuencas hidrográficas, las aguas y en general los recursos naturales localizados en terrenos forestales y de aptitud preferentemente forestal ubicados dentro del polígono del Área de Protección de Recursos Naturales y su zona de influencia.*

Con fundamento en el artículo 65 de la Ley General del Equilibrio Ecológico y la Protección al Ambiente (LGEEPA) y 73 de su Reglamento en materia de Áreas Naturales Protegidas (ANP), se prevé la consulta del Programa de Manejo, instrumento rector de planeación y regulación de las ANP, dando participación a los habitantes, propietarios y usuarios de los predios en ella incluidos, a las instituciones de la Administración Pública Federal, Estatal y Municipal competentes, así como al sector académico, las organizaciones de la sociedad civil y demás personas interesadas.


Por lo anterior, me es grato extenderle una invitación al "Taller de Consulta Pública del Borrador del Programa de Manejo del Área de Protección de Recursos Naturales Zona Protectora Forestal los terrenos constitutivos de las Cuencas de los Ríos Valle de Bravo, Malacatepec, Tilostoc y Temascaltepec", el cual se realizara el día lunes 6 de octubre de 2014 a partir de las 10:00 hrs., en la Bodega Municipal, ubicada en calle Onésimo Reyes sin número a un costado del DIF Municipal en Amanalco, Estado de México, Estado de México C. P. 51260.

Sin otro particular reciba un cordial saludo.

ATENTAMENTE


Biol. María Elena Rodarte García
Directora encargada del Área de Protección de Recursos Naturales

C.c.p.- Ing. Guillermo Ramírez Filippini. Director Regional Centro y Eje Neovolcanico
Archivo.- Consulta pública

RECIBI OFICIO
MARIA JESABEL LOPEZ
24/SEPT/14


Hidalgo # 213 Col. Centro Valle de Bravo, Estado de México C. P. 51200
Tel. (726)26 96505 y 26 26357 valledebravo@conanp.gob.mx

MERG/HEAG



DIRECCIÓN REGIONAL CENTRO EJE NEOVOLCÁNICO
ÁREA DE PROTECCIÓN DE RECURSOS NATURALES
"VALLE DE BRAVO, MALACATEPEC, TILOSTOC Y TEMASCALTEPEC"
"2014, Año de Octavio Paz"

Oficio No. APRNVB/705/2014

ASUNTO: Invitación al Taller de Consulta Pública del Programa de Manejo

Valle de Bravo, Estado de México, a 22 de septiembre de 2014

C. José Cruz Carbajal
Presidente del Comisariado del Ejido San Lucas municipio de Amanalco.

PRESENTE

Le informo que se ha dado inicio a la **Consulta Pública** del Programa de Manejo del Área de Protección de Recursos Naturales Zona Protectora Forestal los terrenos constitutivos de las Cuencas de los Ríos Valle de Bravo, Malacatepec, Tilostoc y Temascaltepec en el Estado de México; la cual fue decretada por el Ejecutivo Federal el 15 de noviembre del 1941 y re categorizada mediante Acuerdo Secretarial de fecha 23 de junio de 2005, con el objetivo de: *Preservar la cobertura forestal, el suelo, las cuencas hidrográficas, las aguas y en general los recursos naturales localizados en terrenos forestales y de aptitud preferentemente forestal ubicados dentro del polígono del Área de Protección de Recursos Naturales y su zona de influencia.*

Con fundamento en el artículo 65 de la Ley General del Equilibrio Ecológico y la Protección al Ambiente (LGEEPA) y 73 de su Reglamento en materia de Áreas Naturales Protegidas (ANP), se prevé la consulta del Programa de Manejo, instrumento rector de planeación y regulación de las ANP, dando participación a los habitantes, propietarios y usuarios de los predios en ella incluidos, a las instituciones de la Administración Pública Federal, Estatal y Municipal competentes, así como al sector académico, las organizaciones de la sociedad civil y demás personas interesadas.

Por lo anterior, me es grato extenderle una invitación al "Taller de Consulta Pública del Borrador del Programa de Manejo del Área de Protección de Recursos Naturales Zona Protectora Forestal los terrenos constitutivos de las Cuencas de los Ríos Valle de Bravo, Malacatepec, Tilostoc y Temascaltepec", el cual se realizara el día lunes 6 de octubre de 2014 a partir de las 10:00 hrs., en la Bodega Municipal, ubicada en calle Onésimo Reyes sin número a un costado del DIF Municipal en Amanalco, Estado de México, Estado de México C. P. 51260.

Sin otro particular reciba un cordial saludo.

ATENTAMENTE


Biol. María Elena Rodarte García
Directora encargada del Área de Protección de Recursos Naturales

C.c.p.- Ing. Guillermo Ramírez Filippini, Director Regional Centro y Eje Neovolcanico
Archivo.- Consulta pública

Recibi oficio
Jana Tolentino
24-Sep-2014

Hidalgo # 213 Col. Centro Valle de Bravo, Estado de México C. P. 51200
Tel. (726)26 96505 y 26 26357 valledebravo@conanp.gob.mx

MERG/HEAG



DIRECCIÓN REGIONAL CENTRO EJE NEOVOLCÁNICO
ÁREA DE PROTECCIÓN DE RECURSOS NATURALES
"VALLE DE BRAVO, MALACATEPEC, TILOSTOC Y TEMASCALTEPEC"
"2014, Año de Octavio Paz"

Oficio No. APRNVB/706/2014

ASUNTO: Invitación al Taller de Consulta Pública del Programa de Manejo

Valle de Bravo, Estado de México, a 22 de septiembre de 2014

C. Dionicio Martínez González
Presidente del Comisariado del Ejido San Mateo municipio de Amanalco.

PRESENTE

Le informo que se ha dado inicio a la **Consulta Pública** del Programa de Manejo del Área de Protección de Recursos Naturales Zona Protectora Forestal los terrenos constitutivos de las Cuencas de los Ríos Valle de Bravo, Malacatepec, Tilostoc y Temascaltepec en el Estado de México; la cual fue decretada por el Ejecutivo Federal el 15 de noviembre del 1941 y re categorizada mediante Acuerdo Secretarial de fecha 23 de junio de 2005, con el objetivo de: *Preservar la cobertura forestal, el suelo, las cuencas hidrográficas, las aguas y en general los recursos naturales localizados en terrenos forestales y de aptitud preferentemente forestal ubicados dentro del polígono del Área de Protección de Recursos Naturales y su zona de influencia.*

Con fundamento en el artículo 65 de la Ley General del Equilibrio Ecológico y la Protección al Ambiente (LGEEPA) y 73 de su Reglamento en materia de Áreas Naturales Protegidas (ANP), se prevé la consulta del Programa de Manejo, instrumento rector de planeación y regulación de las ANP, dando participación a los habitantes, propietarios y usuarios de los predios en ella incluidos, a las instituciones de la Administración Pública Federal, Estatal y Municipal competentes, así como al sector académico, las organizaciones de la sociedad civil y demás personas interesadas.

Por lo anterior, me es grato extenderle una invitación al "Taller de Consulta Pública del Borrador del Programa de Manejo del Área de Protección de Recursos Naturales Zona Protectora Forestal los terrenos constitutivos de las Cuencas de los Ríos Valle de Bravo, Malacatepec, Tilostoc y Temascaltepec", el cual se realizara el día lunes 6 de octubre de 2014 a partir de las 10:00 hrs., en la Bodega Municipal, ubicada en calle Onésimo Reyes sin número a un costado del DIF Municipal en Amanalco, Estado de México, Estado de México C. P. 51260.

Sin otro particular reciba un cordial saludo.

ATENTAMENTE


Biol. María Elena Rodarte García
Directora encargada del Área de Protección de Recursos Naturales

C.c.p.- Ing. Guillermo Ramírez Filippini. Director Regional Centro y Eje Neovolcanico
Archivo.- Consulta pública

Recibi Oficio 24.09.2014
Dionicio
Dionicio Martinez Gonzales

Hidalgo # 213 Col. Centro Valle de Bravo, Estado de México C. P. 51200
Tel. (726)26 96505 y 26 26357 valledebravo@conanp.gob.mx

MERG/HEAG



DIRECCIÓN REGIONAL CENTRO EJE NEOVOLCÁNICO
ÁREA DE PROTECCIÓN DE RECURSOS NATURALES
"VALLE DE BRAVO, MALACATEPEC, TILOSTOC Y TEMASCALTEPEC"
"2014, Año de Octavio Paz"

Oficio No. APRNVB/694/2014

ASUNTO: Invitación al Taller de Consulta Pública del Programa de Manejo

Valle de Bravo, Estado de México, a 22 de septiembre de 2014

M. en D. A. E. Rafael Mercado Sánchez
Presidente Municipal Constitucional de Amanalco.

PRESENTE

Le informo que se ha dado inicio a la **Consulta Pública** del Programa de Manejo del Área de Protección de Recursos Naturales Zona Protectora Forestal los terrenos constitutivos de las Cuencas de los Ríos Valle de Bravo, Malacatepec, Tilostoc y Temascaltepec en el Estado de México; la cual fue decretada por el Ejecutivo Federal el 15 de noviembre del 1941 y re categorizada mediante Acuerdo Secretarial de fecha 23 de junio de 2005, con el objetivo de: *Preservar la cobertura forestal, el suelo, las cuencas hidrográficas, las aguas y en general los recursos naturales localizados en terrenos forestales y de aptitud preferentemente forestal ubicados dentro del polígono del Área de Protección de Recursos Naturales y su zona de influencia.*

Con fundamento en el artículo 65 de la Ley General del Equilibrio Ecológico y la Protección al Ambiente (LGEEPA) y 73 de su Reglamento en materia de Áreas Naturales Protegidas (ANP), se prevé la consulta del Programa de Manejo, instrumento rector de planeación y regulación de las ANP, dando participación a los habitantes, propietarios y usuarios de los predios en ella incluidos, a las instituciones de la Administración Pública Federal, Estatal y Municipal competentes, así como al sector académico, las organizaciones de la sociedad civil y demás personas interesadas.

Por lo anterior, me es grato extenderle una invitación al "Taller de Consulta Pública del Borrador del Programa de Manejo del Área de Protección de Recursos Naturales Zona Protectora Forestal los terrenos constitutivos de las Cuencas de los Ríos Valle de Bravo, Malacatepec, Tilostoc y Temascaltepec", el cual se realizara el día lunes 6 de octubre de 2014 a partir de las 10:00 hrs., en la Bodega Municipal, ubicada en calle Onésimo Reyes sin número a un costado del DIF Municipal en Amanalco, Estado de México, Estado de México C. P. 51260.

Sin otro particular reciba un cordial saludo.

ATENTAMENTE


Biol. María Elena Rodarte García
Directora encargada del Área de Protección de Recursos Naturales

C.c.p.- Ing. Guillermo Ramírez Filippini. Director Regional Centro y Eje Neovolcanico
Archivo.- Consulta pública



Hidalgo # 213 Col. Centro Valle de Bravo, Estado de México C. P. 51200
Tel. (726)26 96505 y 26 26357 valledebravo@conanp.gob.mx

MERG/HEAG

DIRECCIÓN REGIONAL CENTRO EJE NEOVOLCÁNICO
ÁREA DE PROTECCIÓN DE RECURSOS NATURALES
"VALLE DE BRAVO, MALACATEPEC, TILOSTOC Y TEMASCALTEPEC"
"2014, Año de Octavio Paz"

Oficio No. APRNVB/697/2014

ASUNTO: Invitación al Taller de Consulta Pública del Programa de Manejo

Valle de Bravo, Estado de México, a 22 de septiembre de 2014

C. Luciano Hernández Sánchez
Presidente del Comisariado del Ejido Capilla Vieja municipio de Amanalco.

PRESENTE

Le informo que se ha dado inicio a la **Consulta Pública** del Programa de Manejo del Área de Protección de Recursos Naturales Zona Protectora Forestal los terrenos constitutivos de las Cuencas de los Ríos Valle de Bravo, Malacatepec, Tilostoc y Temascaltepec en el Estado de México; la cual fue decretada por el Ejecutivo Federal el 15 de noviembre del 1941 y re categorizada mediante Acuerdo Secretarial de fecha 23 de junio de 2005, con el objetivo de: *Preservar la cobertura forestal, el suelo, las cuencas hidrográficas, las aguas y en general los recursos naturales localizados en terrenos forestales y de aptitud preferentemente forestal ubicados dentro del polígono del Área de Protección de Recursos Naturales y su zona de influencia.*

Con fundamento en el artículo 65 de la Ley General del Equilibrio Ecológico y la Protección al Ambiente (LGEEPA) y 73 de su Reglamento en materia de Áreas Naturales Protegidas (ANP), se prevé la consulta del Programa de Manejo, instrumento rector de planeación y regulación de las ANP, dando participación a los habitantes, propietarios y usuarios de los predios en ella incluidos, a las instituciones de la Administración Pública Federal, Estatal y Municipal competentes, así como al sector académico, las organizaciones de la sociedad civil y demás personas interesadas.

Por lo anterior, me es grato extenderle una invitación al "Taller de Consulta Pública del Borrador del Programa de Manejo del Área de Protección de Recursos Naturales Zona Protectora Forestal los terrenos constitutivos de las Cuencas de los Ríos Valle de Bravo, Malacatepec, Tilostoc y Temascaltepec", el cual se realizara el día lunes 6 de octubre de 2014 a partir de las 10:00 hrs., en la Bodega Municipal, ubicada en calle Onésimo Reyes sin número a un costado del DIF Municipal en Amanalco, Estado de México, Estado de México C. P. 51260.

Sin otro particular reciba un cordial saludo.

ATENTAMENTE

Biol. María Elena Rodarte García
Directora encargada del Área de Protección de Recursos Naturales

C.c.p.- Ing. Guillermo Ramírez Filippini, Director Regional Centro y Eje Neovolcanico
Archivo.- Consulta pública

Recibi Oficio
Luciano Hernández Sánchez
24/09/14



Hidalgo # 213 Col. Centro Valle de Bravo, Estado de México C. P. 51200
Tel. (726)26 96505 y 26 26357 valledebravo@conanp.gob.mx

MERG/HEAG

DIRECCIÓN REGIONAL CENTRO EJE NEOVOLCÁNICO
ÁREA DE PROTECCIÓN DE RECURSOS NATURALES
"VALLE DE BRAVO, MALACATEPEC, TILOSTOC Y TEMASCALTEPEC"
"2014, Año de Octavio Paz"

Oficio No. APRNVB/713/2014

ASUNTO: Invitación al Taller de Consulta Pública del Programa de Manejo

Valle de Bravo, Estado de México, a 22 de septiembre de 2014

C. Martín Carbajal Vilchis
Presidente de la UMAFOR VII (Amanalco, Donato Guerra, Villa de Allende y Villa Victoria).

PRESENTE

Le informo que se ha dado inicio a la **Consulta Pública** del Programa de Manejo del Área de Protección de Recursos Naturales Zona Protectora Forestal los terrenos constitutivos de las Cuencas de los Ríos Valle de Bravo, Malacatepec, Tilostoc y Temascaltepec en el Estado de México; la cual fue decretada por el Ejecutivo Federal el 15 de noviembre del 1941 y re categorizada mediante Acuerdo Secretarial de fecha 23 de junio de 2005, con el objetivo de: *Preservar la cobertura forestal, el suelo, las cuencas hidrográficas, las aguas y en general los recursos naturales localizados en terrenos forestales y de aptitud preferentemente forestal ubicados dentro del polígono del Área de Protección de Recursos Naturales y su zona de influencia.*

Con fundamento en el artículo 65 de la Ley General del Equilibrio Ecológico y la Protección al Ambiente (LGEEPA) y 73 de su Reglamento en materia de Áreas Naturales Protegidas (ANP), se prevé la consulta del Programa de Manejo, instrumento rector de planeación y regulación de las ANP, dando participación a los habitantes, propietarios y usuarios de los predios en ella incluidos, a las instituciones de la Administración Pública Federal, Estatal y Municipal competentes, así como al sector académico, las organizaciones de la sociedad civil y demás personas interesadas.


Por lo anterior, me es grato extenderle una invitación al "Taller de Consulta Pública del Borrador del Programa de Manejo del Área de Protección de Recursos Naturales Zona Protectora Forestal los terrenos constitutivos de las Cuencas de los Ríos Valle de Bravo, Malacatepec, Tilostoc y Temascaltepec", el cual se realizara el día lunes 6 de octubre de 2014 a partir de las 10:00 hrs., en la Bodega Municipal, ubicada en calle Onésimo Reyes sin número a un costado del DIF Municipal en Amanalco, Estado de México, Estado de México C. P. 51260.

Sin otro particular reciba un cordial saludo.

ATENTAMENTE


Biol. María Elena Rodarte García
Directora encargada del Área de Protección de Recursos Naturales

C.c.p.- Ing. Guillermo Ramírez Filippini. Director Regional Centro y Eje Neovolcanico
Archivo.- Consulta pública


Martín Carbajal Vilchis
24-09-2014

Hidalgo # 213 Col. Centro Valle de Bravo, Estado de México C. P. 51200
Tel. (726)26 96505 y 26 26357 valledebravo@conanp.gob.mx

MERG/HEAG



DIRECCIÓN REGIONAL CENTRO EJE NEOVOLCÁNICO
ÁREA DE PROTECCIÓN DE RECURSOS NATURALES
"VALLE DE BRAVO, MALACATEPEC, TILOSTOC Y TEMASCALTEPEC"
"2014, Año de Octavio Paz"

Oficio No. APRNVB/728/2014

ASUNTO: Invitación al Taller de Consulta Pública del Programa de Manejo

Valle de Bravo, Estado de México, a 23 de septiembre de 2014

C. Santiago Quintero Rebollo
Presidente del Comisariado del Ejido Turcio municipio de Villa Victoria.

PRESENTE

Le informo que se ha dado inicio a la **Consulta Pública** del Programa de Manejo del Área de Protección de Recursos Naturales Zona Protectora Forestal los terrenos constitutivos de las Cuencas de los Ríos Valle de Bravo, Malacatepec, Tilostoc y Temascaltepec en el Estado de México; la cual fue decretada por el Ejecutivo Federal el 15 de noviembre del 1941 y re categorizada mediante Acuerdo Secretarial de fecha 23 de junio de 2005, con el objetivo de: *Preservar la cobertura forestal, el suelo, las cuencas hidrográficas, las aguas y en general los recursos naturales localizados en terrenos forestales y de aptitud preferentemente forestal ubicados dentro del polígono del Área de Protección de Recursos Naturales y su zona de influencia.*

Con fundamento en el artículo 65 de la Ley General del Equilibrio Ecológico y la Protección al Ambiente (LGEEPA) y 73 de su Reglamento en materia de Áreas Naturales Protegidas (ANP), se prevé la consulta del Programa de Manejo, instrumento rector de planeación y regulación de las ANP, dando participación a los habitantes, propietarios y usuarios de los predios en ella incluidos, a las instituciones de la Administración Pública Federal, Estatal y Municipal competentes, así como al sector académico, las organizaciones de la sociedad civil y demás personas interesadas.

Por lo anterior, me es grato extenderle una invitación al "Taller de Consulta Pública del Borrador del Programa de Manejo del Área de Protección de Recursos Naturales Zona Protectora Forestal los terrenos constitutivos de las Cuencas de los Ríos Valle de Bravo, Malacatepec, Tilostoc y Temascaltepec", el cual se realizara el día lunes 6 de octubre de 2014 a partir de las 10:00 hrs., en la Bodega Municipal, ubicada en calle Onésimo Reyes sin número a un costado del DIF Municipal en Amanalco, Estado de México, Estado de México C. P. 51260.

Sin otro particular reciba un cordial saludo.

ATENTAMENTE


Biol. María Elena Rodarte García
Directora encargada del Área de Protección de Recursos Naturales

C.c.p.- Ing. Guillermo Ramírez Filippini. Director Regional Centro y Eje Neovolcanico
Archivo.- Consulta pública



Hidalgo # 213 Col. Centro Valle de Bravo, Estado de México C. P. 51200
Tel. (726)26 96505 y 26 26357 valledebravo@conanp.gob.mx

MERG/HEAG

DIRECCIÓN REGIONAL CENTRO EJE NEOVOLCÁNICO
ÁREA DE PROTECCIÓN DE RECURSOS NATURALES
"VALLE DE BRAVO, MALACATEPEC, TILOSTOC Y TEMASCALTEPEC"
"2014, Año de Octavio Paz"

Oficio No. APRNVB/707/2014

ASUNTO: Invitación al Taller de Consulta Pública del Programa de Manejo

Valle de Bravo, Estado de México, a 22 de septiembre de 2014

C. Gabriel Sánchez Silverio
Presidente del Comisariado del Ejido San Miguel Tenextepec municipio de Amanalco.

PRESENTE

Le informo que se ha dado inicio a la **Consulta Pública** del Programa de Manejo del Área de Protección de Recursos Naturales Zona Protectora Forestal los terrenos constitutivos de las Cuencas de los Ríos Valle de Bravo, Malacatepec, Tilostoc y Temascaltepec en el Estado de México; la cual fue decretada por el Ejecutivo Federal el 15 de noviembre del 1941 y re categorizada mediante Acuerdo Secretarial de fecha 23 de junio de 2005, con el objetivo de: *Preservar la cobertura forestal, el suelo, las cuencas hidrográficas, las aguas y en general los recursos naturales localizados en terrenos forestales y de aptitud preferentemente forestal ubicados dentro del polígono del Área de Protección de Recursos Naturales y su zona de influencia.*

Con fundamento en el artículo 65 de la Ley General del Equilibrio Ecológico y la Protección al Ambiente (LGEEPA) y 73 de su Reglamento en materia de Áreas Naturales Protegidas (ANP), se prevé la consulta del Programa de Manejo, instrumento rector de planeación y regulación de las ANP, dando participación a los habitantes, propietarios y usuarios de los predios en ella incluidos, a las instituciones de la Administración Pública Federal, Estatal y Municipal competentes, así como al sector académico, las organizaciones de la sociedad civil y demás personas interesadas.

Por lo anterior, me es grato extenderle una invitación al "Taller de Consulta Pública del Borrador del Programa de Manejo del Área de Protección de Recursos Naturales Zona Protectora Forestal los terrenos constitutivos de las Cuencas de los Ríos Valle de Bravo, Malacatepec, Tilostoc y Temascaltepec", el cual se realizara el día lunes 6 de octubre de 2014 a partir de las 10:00 hrs., en la Bodega Municipal, ubicada en calle Onésimo Reyes sin número a un costado del DIF Municipal en Amanalco, Estado de México, Estado de México C. P. 51260.

Sin otro particular reciba un cordial saludo.

ATENTAMENTE


Biol. María Elena Rodarte García
Directora encargada del Área de Protección de Recursos Naturales

C.c.p.- Ing. Guillermo Ramírez Filippini. Director Regional Centro y Eje Neovolcanico
Archivo.- Consulta pública




Gabriel Sánchez Silverio
24-09-2014

Hidalgo # 213 Col. Centro Valle de Bravo, Estado de México C. P. 51200
Tel. (726)26 96505 y 26 26357 valledebravo@conanp.gob.mx

MERG/HEAG

DIRECCIÓN REGIONAL CENTRO EJE NEOVOLCÁNICO
ÁREA DE PROTECCIÓN DE RECURSOS NATURALES
"VALLE DE BRAVO, MALACATEPEC, TILOSTOC Y TEMASCALTEPEC"
"2014, Año de Octavio Paz"

Oficio No. APRNVB/726/2014

ASUNTO: Invitación al Taller de Consulta Pública del Programa de Manejo

Valle de Bravo, Estado de México, a 23 de septiembre de 2014

C. Mario Rangel Hernández
Presidente del Comisariado del Ejido San Agustín de los Berros municipio de Villa Victoria.

PRESENTE

Le informo que se ha dado inicio a la **Consulta Pública** del Programa de Manejo del Área de Protección de Recursos Naturales Zona Protectora Forestal los terrenos constitutivos de las Cuencas de los Ríos Valle de Bravo, Malacatepec, Tilostoc y Temascaltepec en el Estado de México; la cual fue decretada por el Ejecutivo Federal el 15 de noviembre del 1941 y re categorizada mediante Acuerdo Secretarial de fecha 23 de junio de 2005, con el objetivo de: *Preservar la cobertura forestal, el suelo, las cuencas hidrográficas, las aguas y en general los recursos naturales localizados en terrenos forestales y de aptitud preferentemente forestal ubicados dentro del polígono del Área de Protección de Recursos Naturales y su zona de influencia.*

Con fundamento en el artículo 65 de la Ley General del Equilibrio Ecológico y la Protección al Ambiente (LGEEPA) y 73 de su Reglamento en materia de Áreas Naturales Protegidas (ANP), se prevé la consulta del Programa de Manejo, instrumento rector de planeación y regulación de las ANP, dando participación a los habitantes, propietarios y usuarios de los predios en ella incluidos, a las instituciones de la Administración Pública Federal, Estatal y Municipal competentes, así como al sector académico, las organizaciones de la sociedad civil y demás personas interesadas.


Por lo anterior, me es grato extenderle una invitación al "Taller de Consulta Pública del Borrador del Programa de Manejo del Área de Protección de Recursos Naturales Zona Protectora Forestal los terrenos constitutivos de las Cuencas de los Ríos Valle de Bravo, Malacatepec, Tilostoc y Temascaltepec", el cual se realizara el día lunes 6 de octubre de 2014 a partir de las 10:00 hrs., en la Bodega Municipal, ubicada en calle Onésimo Reyes sin número a un costado del DIF Municipal en Amanalco, Estado de México, Estado de México C. P. 51260.

Sin otro particular reciba un cordial saludo.

ATENTAMENTE


Biol. María Elena Rodarte García
Directora encargada del Área de Protección de Recursos Naturales

C.c.p.- Ing. Guillermo Ramírez Filippini. Director Regional Centro y Eje Neovolcanico
Archivo.- Consulta pública

Recibi original
01-10-14


Hidalgo # 213 Col. Centro Valle de Bravo, Estado de México C. P. 51200
Tel. (726)26 96505 y 26 26357 valledebravo@conanp.gob.mx

MERG/HEAG

SEMARNAT

SECRETARÍA DE
MEDIO AMBIENTE
Y RECURSOS NATURALES



CONANP
COMISIÓN NACIONAL
DE ÁREAS NATURALES
PROTEGIDAS

DIRECCIÓN REGIONAL CENTRO EJE NEOVOLCÁNICO
ÁREA DE PROTECCIÓN DE RECURSOS NATURALES
"VALLE DE BRAVO, MALACATEPEC, TILOSTOC Y TEMASCALTEPEC"
"2014, Año de Octavio Paz"

Oficio No. APRNVB/723/2014

ASUNTO: Invitación al Taller de Consulta Pública del Programa de Manejo

Valle de Bravo, Estado de México, a 23 de septiembre de 2014

C. Roberto Francisco
Presidente del Comisariado del Ejido La Puerta municipio de Villa Victoria.

PRESENTE

Le informo que se ha dado inicio a la **Consulta Pública** del Programa de Manejo del Área de Protección de Recursos Naturales Zona Protectora Forestal los terrenos constitutivos de las Cuencas de los Ríos Valle de Bravo, Malacatepec, Tilostoc y Temascaltepec en el Estado de México; la cual fue decretada por el Ejecutivo Federal el 15 de noviembre del 1941 y re categorizada mediante Acuerdo Secretarial de fecha 23 de junio de 2005, con el objetivo de: *Preservar la cobertura forestal, el suelo, las cuencas hidrográficas, las aguas y en general los recursos naturales localizados en terrenos forestales y de aptitud preferentemente forestal ubicados dentro del polígono del Área de Protección de Recursos Naturales y su zona de influencia.*

Con fundamento en el artículo 65 de la Ley General del Equilibrio Ecológico y la Protección al Ambiente (LGEEPA) y 73 de su Reglamento en materia de Áreas Naturales Protegidas (ANP), se prevé la consulta del Programa de Manejo, instrumento rector de planeación y regulación de las ANP, dando participación a los habitantes, propietarios y usuarios de los predios en ella incluidos, a las instituciones de la Administración Pública Federal, Estatal y Municipal competentes, así como al sector académico, las organizaciones de la sociedad civil y demás personas interesadas.

Por lo anterior, me es grato extenderle una invitación al "Taller de Consulta Pública del Borrador del Programa de Manejo del Área de Protección de Recursos Naturales Zona Protectora Forestal los terrenos constitutivos de las Cuencas de los Ríos Valle de Bravo, Malacatepec, Tilostoc y Temascaltepec", el cual se realizara el día lunes 6 de octubre de 2014 a partir de las 10:00 hrs., en la Bodega Municipal, ubicada en calle Onésimo Reyes sin número a un costado del DIF Municipal en Amanalco, Estado de México, Estado de México C. P. 51260.

Sin otro particular reciba un cordial saludo.

ATENTAMENTE

Biel. María Elena Rodarte García
Directora encargada del Área de Protección de Recursos Naturales

C.c.p.- Ing. Guillermo Ramirez Filippini. Director Regional Centro y Eje Neovolcanico
Archivo.- Consulta pública

Hidalgo # 213 Col. Centro Valle de Bravo, Estado de México C. P. 51200
Tel. (726)26 96505 y 26 26357 valledebravo@conanp.gob.mx

MERG/HEAG



DIRECCIÓN REGIONAL CENTRO EJE NEOVOLCÁNICO
ÁREA DE PROTECCIÓN DE RECURSOS NATURALES
"VALLE DE BRAVO, MALACATEPEC, TILOSTOC Y TEMASCALTEPEC"
"2014, Año de Octavio Paz"

Oficio No. APRNVB/721/2014

ASUNTO: Invitación al Taller de Consulta Pública del Programa de Manejo

Rafael Villarreal Peña

Valle de Bravo, Estado de México, a 23 de septiembre de 2014

C. Ramón Rangel Lima
Presidente del Comisariado del Ejido El Espinal municipio de Villa Victoria.

PRESENTE

Le informo que se ha dado inicio a la **Consulta Pública** del Programa de Manejo del Área de Protección de Recursos Naturales Zona Protectora Forestal los terrenos constitutivos de las Cuencas de los Ríos Valle de Bravo, Malacatepec, Tilostoc y Temascaltepec en el Estado de México; la cual fue decretada por el Ejecutivo Federal el 15 de noviembre del 1941 y re categorizada mediante Acuerdo Secretarial de fecha 23 de junio de 2005, con el objetivo de: *Preservar la cobertura forestal, el suelo, las cuencas hidrográficas, las aguas y en general los recursos naturales localizados en terrenos forestales y de aptitud preferentemente forestal ubicados dentro del polígono del Área de Protección de Recursos Naturales y su zona de influencia.*

Con fundamento en el artículo 65 de la Ley General del Equilibrio Ecológico y la Protección al Ambiente (LGEEPA) y 73 de su Reglamento en materia de Áreas Naturales Protegidas (ANP), se prevé la consulta del Programa de Manejo, instrumento rector de planeación y regulación de las ANP, dando participación a los habitantes, propietarios y usuarios de los predios en ella incluidos, a las instituciones de la Administración Pública Federal, Estatal y Municipal competentes, así como al sector académico, las organizaciones de la sociedad civil y demás personas interesadas.

Por lo anterior, me es grato extenderle una invitación al "Taller de Consulta Pública del Borrador del Programa de Manejo del Área de Protección de Recursos Naturales Zona Protectora Forestal los terrenos constitutivos de las Cuencas de los Ríos Valle de Bravo, Malacatepec, Tilostoc y Temascaltepec", el cual se realizara el día lunes 6 de octubre de 2014 a partir de las 10:00 hrs., en la Bodega Municipal, ubicada en calle Onésimo Reyes sin número a un costado del DIF Municipal en Amanalco, Estado de México, Estado de México C. P. 51260.

Sin otro particular reciba un cordial saludo.

ATENTAMENTE

Recibi invitación


Biol. María Elena Rodarte García
Directora encargada del Área de Protección de Recursos Naturales

C.c.p.- Ing. Guillermo Ramírez Filippini, Director Regional Centro y Eje Neovolcanico
Archivo.- Consulta pública

Hidalgo # 213 Col. Centro Valle de Bravo, Estado de México C. P. 51200
Tel. (726)26 96505 y 26 26357 valledebravo@conanp.gob.mx

MERG/HEAG

DIRECCIÓN REGIONAL CENTRO EJE NEOVOLCÁNICO
ÁREA DE PROTECCIÓN DE RECURSOS NATURALES
"VALLE DE BRAVO, MALACATEPEC, TILOSTOC Y TEMASCALTEPEC"
"2014, Año de Octavio Paz"

Oficio No. APRNVB/731/2014

ASUNTO: Invitación al Taller de Consulta Pública del Programa de Manejo

Valle de Bravo, Estado de México, a 23 de septiembre de 2014

C. J. Guadalupe Castillo García
Presidente del Consejo de Vigilancia del Ejido Palizada municipio de Villa Victoria.

PRESENTE

Le informo que se ha dado inicio a la **Consulta Pública** del Programa de Manejo del Área de Protección de Recursos Naturales Zona Protectora Forestal los terrenos constitutivos de las Cuencas de los Ríos Valle de Bravo, Malacatepec, Tilostoc y Temascaltepec en el Estado de México; la cual fue decretada por el Ejecutivo Federal el 15 de noviembre del 1941 y re categorizada mediante Acuerdo Secretarial de fecha 23 de junio de 2005, con el objetivo de: *Preservar la cobertura forestal, el suelo, las cuencas hidrográficas, las aguas y en general los recursos naturales localizados en terrenos forestales y de aptitud preferentemente forestal ubicados dentro del polígono del Área de Protección de Recursos Naturales y su zona de influencia.*

Con fundamento en el artículo 65 de la Ley General del Equilibrio Ecológico y la Protección al Ambiente (LGEEPA) y 73 de su Reglamento en materia de Áreas Naturales Protegidas (ANP), se prevé la consulta del Programa de Manejo, instrumento rector de planeación y regulación de las ANP, dando participación a los habitantes, propietarios y usuarios de los predios en ella incluidos, a las instituciones de la Administración Pública Federal, Estatal y Municipal competentes, así como al sector académico, las organizaciones de la sociedad civil y demás personas interesadas.

Por lo anterior, me es grato extenderle una invitación al "Taller de Consulta Pública del Borrador del Programa de Manejo del Área de Protección de Recursos Naturales Zona Protectora Forestal los terrenos constitutivos de las Cuencas de los Ríos Valle de Bravo, Malacatepec, Tilostoc y Temascaltepec", el cual se realizara el día lunes 6 de octubre de 2014 a partir de las 10:00 hrs., en la Bodega Municipal, ubicada en calle Onésimo Reyes sin número a un costado del DIF Municipal en Amanalco, Estado de México, Estado de México C. P. 51260.

Sin otro particular reciba un cordial saludo.

ATENTAMENTE


Biol. María Elena Rodarte García
Directora encargada del Área de Protección de Recursos Naturales

C.c.p.- Ing. Guillermo Ramírez Filippini, Director Regional Centro y Eje Neovolcanico
Archivo.- Consulta pública

Recibí

Maria Elena Rodarte García



MERG/HEAG

Hidalgo # 213 Col. Centro Valle de Bravo, Estado de México C. P. 51200
Tel. (726)26 96505 y 26 26357 valledebravo@conanp.gob.mx

DIRECCIÓN REGIONAL CENTRO EJE NEOVOLCÁNICO
ÁREA DE PROTECCIÓN DE RECURSOS NATURALES
"VALLE DE BRAVO, MALACATEPEC, TILOSTOC Y TEMASCALTEPEC"
"2014, Año de Octavio Paz"

Oficio No. APRNVB/730/2014

ASUNTO: Invitación al Taller de Consulta Pública del Programa de Manejo

Valle de Bravo, Estado de México, a 23 de septiembre de 2014

C. Jorge Santiago Mondragón
Presidente del Comisariado del Ejido San Diego Suchitepec municipio de Villa Victoria.

PRESENTE

Le informo que se ha dado inicio a la **Consulta Pública** del Programa de Manejo del Área de Protección de Recursos Naturales Zona Protectora Forestal los terrenos constitutivos de las Cuencas de los Ríos Valle de Bravo, Malacatepec, Tilostoc y Temascaltepec en el Estado de México, la cual fue decretada por el Ejecutivo Federal el 15 de noviembre del 1941 y re categorizada mediante Acuerdo Secretarial de fecha 23 de junio de 2005, con el objetivo de: *Preservar la cobertura forestal, el suelo, las cuencas hidrográficas, las aguas y en general los recursos naturales localizados en terrenos forestales y de aptitud preferentemente forestal ubicados dentro del polígono del Área de Protección de Recursos Naturales y su zona de influencia.*

Con fundamento en el artículo 65 de la Ley General del Equilibrio Ecológico y la Protección al Ambiente (LGEEPA) y 73 de su Reglamento en materia de Áreas Naturales Protegidas (ANP), se prevé la consulta del Programa de Manejo, instrumento rector de planeación y regulación de las ANP, dando participación a los habitantes, propietarios y usuarios de los predios en ella incluidos, a las instituciones de la Administración Pública Federal, Estatal y Municipal competentes, así como al sector académico, las organizaciones de la sociedad civil y demás personas interesadas.

Por lo anterior, me es grato extenderle una invitación al "Taller de Consulta Pública del Borrador del Programa de Manejo del Área de Protección de Recursos Naturales Zona Protectora Forestal los terrenos constitutivos de las Cuencas de los Ríos Valle de Bravo, Malacatepec, Tilostoc y Temascaltepec", el cual se realizara el día lunes 6 de octubre de 2014 a partir de las 10:00 hrs., en la Bodega Municipal, ubicada en calle Onésimo Reyes sin número a un costado del DIF Municipal en Amanalco, Estado de México, Estado de México C. P. 51260.

Sin otro particular reciba un cordial saludo.

ATENTAMENTE


Biol. María Elena Rodarte García
Directora encargada del Área de Protección de Recursos Naturales

C.c.p.- Ing. Guillermo Ramírez Filippini. Director Regional Centro y Eje Neovolcanico
Archivo.- Consulta pública

recibi Estrella Huerta Segundo

Estrella H. S.

Hidalgo # 213 Col. Centro Valle de Bravo. Estado de México C. P. 51200
Tel. (726)26 96505 y 26 26357 valledebravo@conanp.gob.mx

MERG/HEAG

